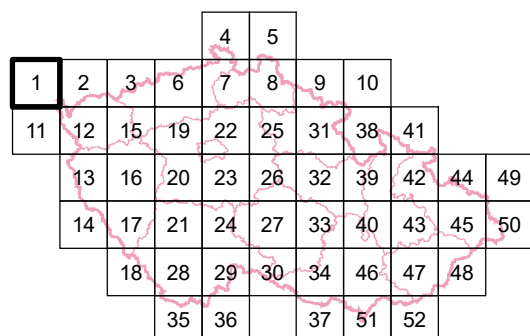


Mapový podklad – Data200, 2019 © Český úřad zeměměřický a katastrální, www.cuzk.cz

LEGENDA

- identifikovaný panský dvůr
- 1234 číslo identifikovaného panského dvora (viz příloha č.1)



Hlavní řešitel (autor - garant výsledku):

doc. Ing. Petr Kučera, Ph.D.

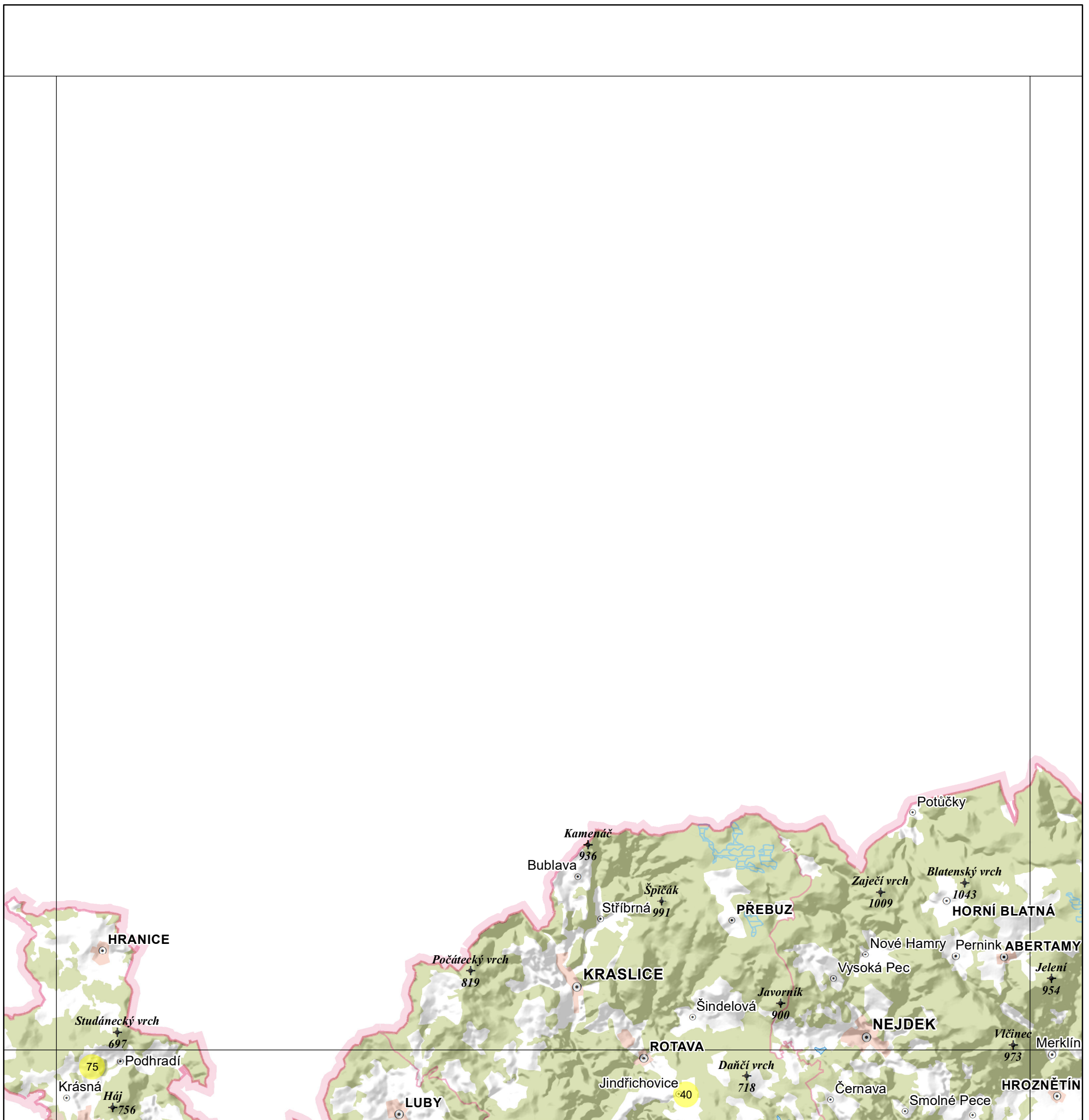
Spoluřešitelé (spoluautoři):

Ing. Hana Martinková Kuchyňková, Ph.D., Ing. Zuzana Fialová, Ing. Eva Žallmannová, Ph.D., Ing. Želmíra Novotná, Ing. Barbora Náhlíková, Ing. Darek Lacina, Ing. Lenka Trpáková

Mapa poplužních dvorů Čech, Moravy a Slezska

Měřítko **1:200 000** Číslo mapového listu **1**

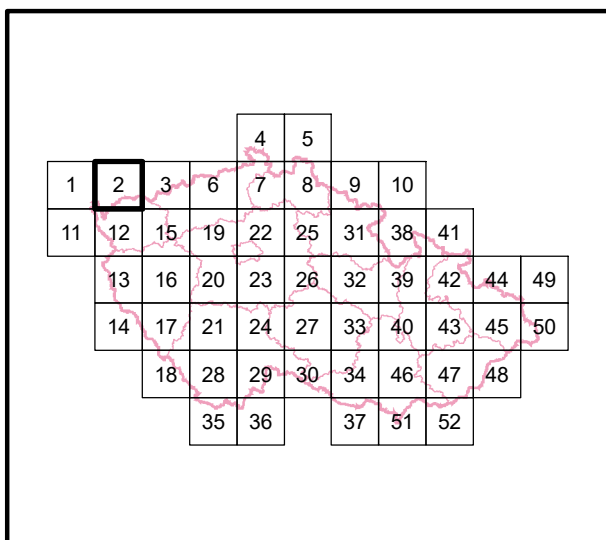
Specializovaná mapa s odborným obsahem (N_{map}) - výstup projektu Poplužní dvory Čech, Moravy a Slezska a jejich harmonická kulturní krajina - identifikace a soudobá interpretace kulturních hodnot, id. kód DG18P02OVV018, financovaného MK ČR v rámci Programu na podporu aplikovaného výzkumu a experimentálního vývoje národní a kulturní identity (NAKI II)



Mapový podklad – Data200, 2019 © Český úřad zeměměřický a katastrální, www.cuzk.cz

LEGENDA

- identifikovaný panský dvůr
- 1234 číslo identifikovaného panského dvora (viz příloha č.1)



Hlavní řešitel (autor - garant výsledku):

doc. Ing. Petr Kučera, Ph.D.

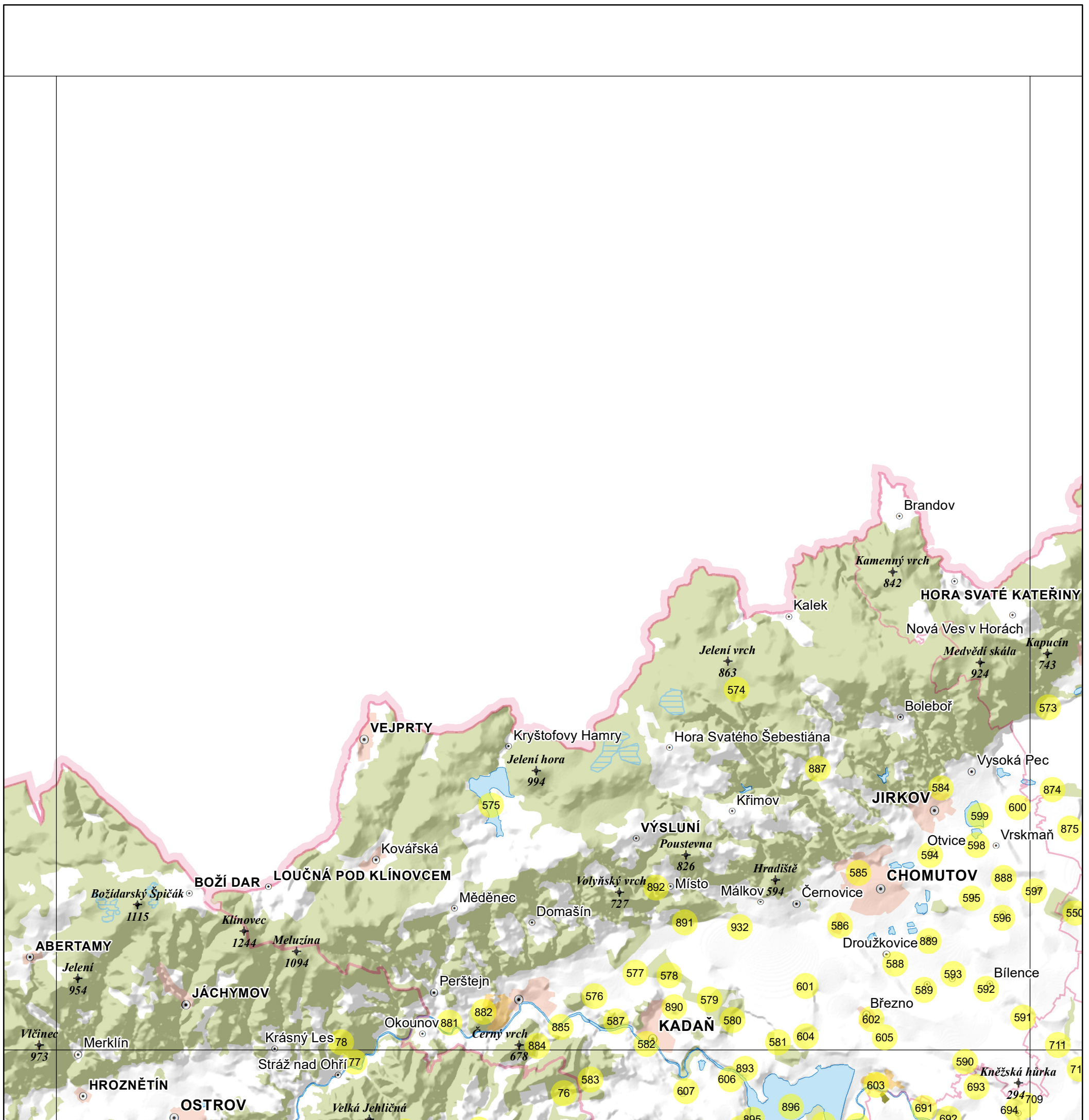
Spoluřešitelé (spoluautoři):

Ing. Hana Martinková Kuchyňková, Ph.D., Ing. Zuzana Fialová, Ing. Eva Žalmanová, Ph.D., Ing. Želmíra Novotná, Ing. Barbora Náhlíková, Ing. Darek Lacina, Ing. Lenka Trpáková

Mapa poplužních dvorů Čech, Moravy a Slezska

Měřítko **1:200 000** Číslo mapového listu **2**

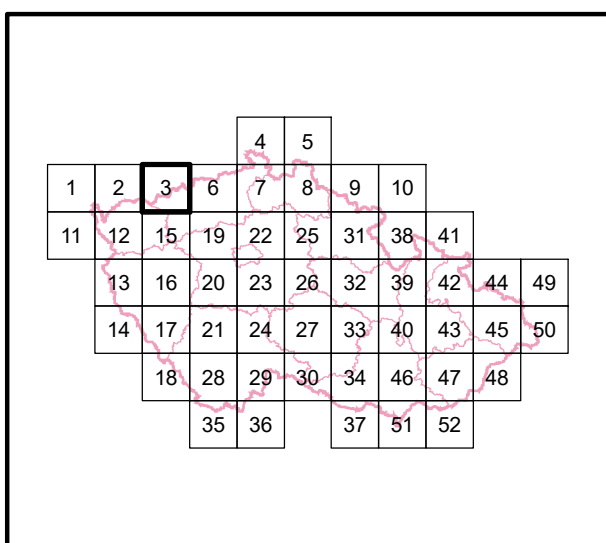
Specializovaná mapa s odborným obsahem (N_{map}) - výstup projektu Poplužní dvory Čech, Moravy a Slezska a jejich harmonická kulturní krajina - identifikace a soudobá interpretace kulturních hodnot, id. kód DG18P02OVV018, financovaného MK ČR v rámci Programu na podporu aplikovaného výzkumu a experimentálního vývoje národní a kulturní identity (NAKI II)



Mapový podklad – Data200, 2019 © Český úřad zeměměřický a katastrální, www.cuzk.cz

LEGENDA

- identifikovaný panský dvůr
- 1234 číslo identifikovaného panského dvora (viz příloha č.1)



Hlavní řešitel (autor - garant výsledku):

doc. Ing. Petr Kučera, Ph.D.

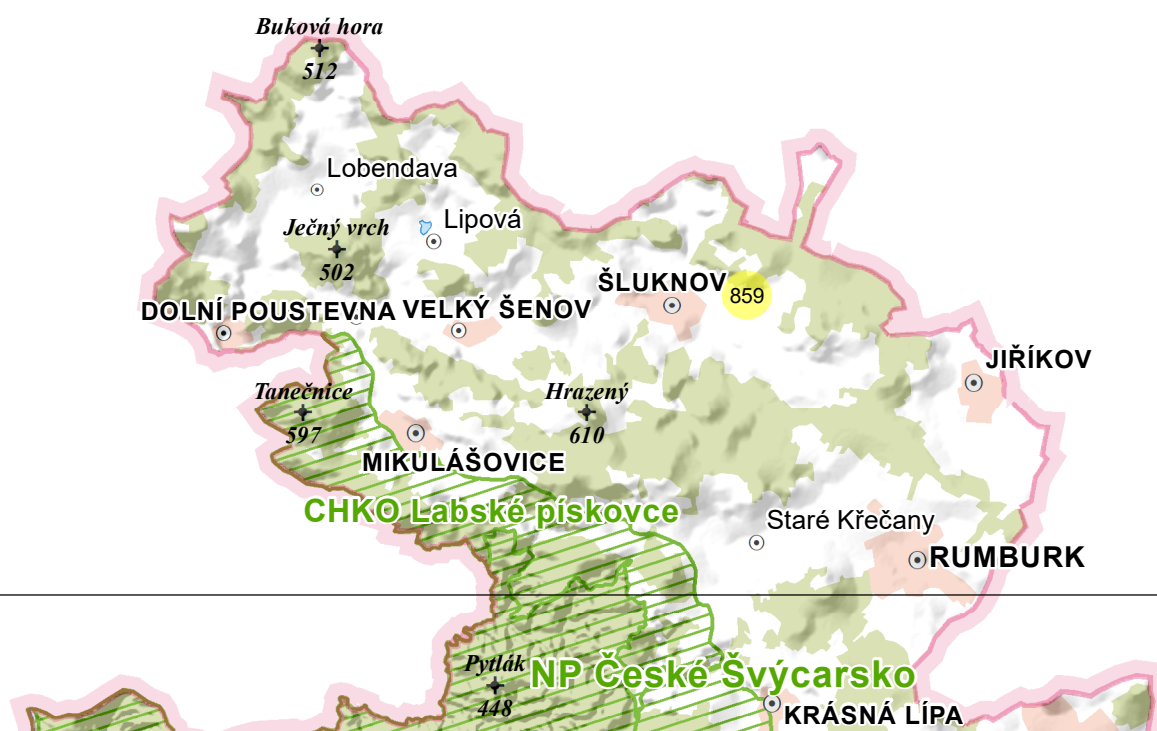
Spoluřešitelé (spoluautoři):

Ing. Hana Martinková Kuchyňková, Ph.D., Ing. Zuzana Fialová, Ing. Eva Žalmanová, Ph.D., Ing. Želmíra Novotná, Ing. Barbora Náhlíková, Ing. Darek Lacina, Ing. Lenka Trpáková

Mapa poplužních dvorů Čech, Moravy a Slezska

Měřítko **1:200 000** Číslo mapového listu **3**

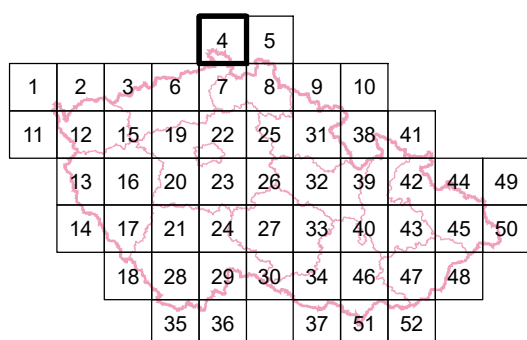
Specializovaná mapa s odborným obsahem (N_{map}) - výstup projektu Poplužní dvory Čech, Moravy a Slezska a jejich harmonická kulturní krajina - identifikace a soudobá interpretace kulturních hodnot, id. kód DG18P02OVV018, financovaného MK ČR v rámci Programu na podporu aplikovaného výzkumu a experimentálního vývoje národní a kulturní identity (NAKI II)



Mapový podklad – Data200, 2019 © Český úřad zeměměřický a katastrální, www.cuzk.cz

LEGENDA

- identifikovaný panský dvůr
- 1234 číslo identifikovaného panského dvora (viz příloha č.1)



Hlavní řešitel (autor - garant výsledku):

doc. Ing. Petr Kučera, Ph.D.

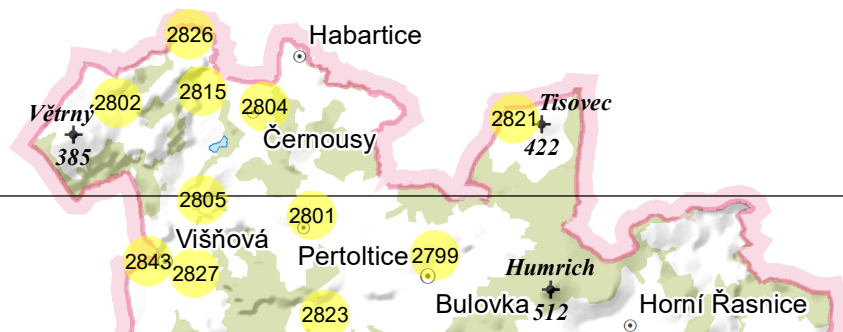
Spoluřešitelé (spoluautoři):

Ing. Hana Martinková Kuchyňková, Ph.D., Ing. Zuzana Fialová, Ing. Eva Žallmannová, Ph.D., Ing. Želmíra Novotná, Ing. Barbora Náhlíková, Ing. Darek Lacina, Ing. Lenka Trpáková

Mapa poplužních dvorů Čech, Moravy a Slezska

Měřítko **1:200 000** Číslo mapového listu **4**

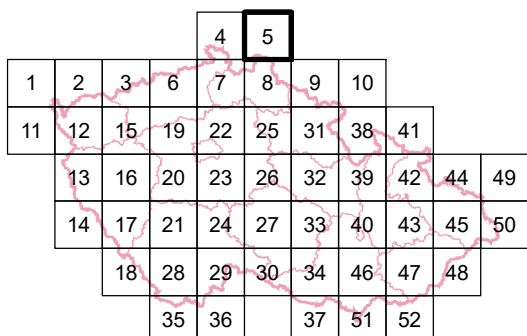
Specializovaná mapa s odborným obsahem (N_{map}) - výstup projektu Poplužní dvory Čech, Moravy a Slezska a jejich harmonická kulturní krajina - identifikace a soudobá interpretace kulturních hodnot, id. kód DG18P02OVV018, financovaného MK ČR v rámci Programu na podporu aplikovaného výzkumu a experimentálního vývoje národní a kulturní identity (NAKI II)



Mapový podklad – Data200, 2019 © Český úřad zeměměřický a katastrální, www.cuzk.cz

LEGENDA

- identifikovaný panský dvůr
- 1234 číslo identifikovaného panského dvora (viz příloha č.1)



Hlavní řešitel (autor - garant výsledku):

doc. Ing. Petr Kučera, Ph.D.

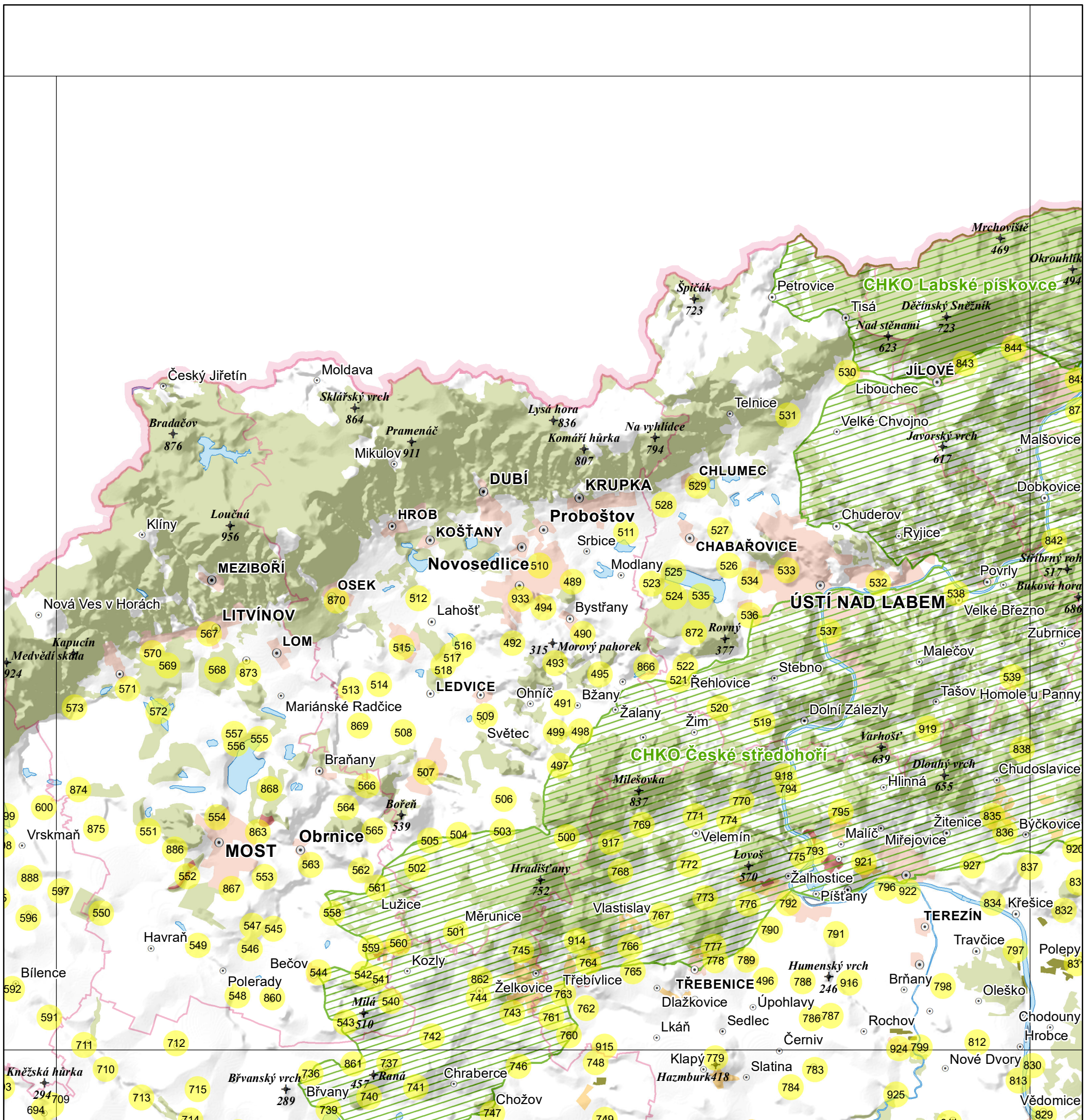
Spoluřešitelé (spoluautoři):

Ing. Hana Martinková Kuchyňková, Ph.D., Ing. Zuzana Fialová, Ing. Eva Žallmannová, Ph.D., Ing. Želmíra Novotná, Ing. Barbora Náhlíková, Ing. Darek Lacina, Ing. Lenka Trpáková

Mapa poplužních dvorů Čech, Moravy a Slezska

Měřítko **1:200 000** Číslo mapového listu **5**

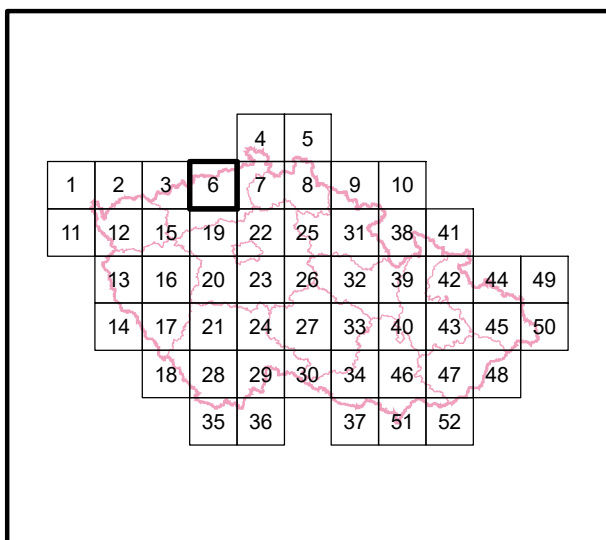
Specializovaná mapa s odborným obsahem (N_{map}) - výstup projektu Poplužní dvory Čech, Moravy a Slezska a jejich harmonická kulturní krajina - identifikace a soudobá interpretace kulturních hodnot, id. kód DG18P02OVV018, financovaného MK ČR v rámci Programu na podporu aplikovaného výzkumu a experimentálního vývoje národní a kulturní identity (NAKI II)



Mapový podklad – Data200, 2019 © Český úřad zeměměřický a katastrální, www.cuzk.cz

LEGENDA

- identifikovaný panský dvůr
- 1234 číslo identifikovaného panského dvora (viz příloha č.1)



Hlavní řešitel (autor - garant výsledku):

doc. Ing. Petr Kučera, Ph.D.

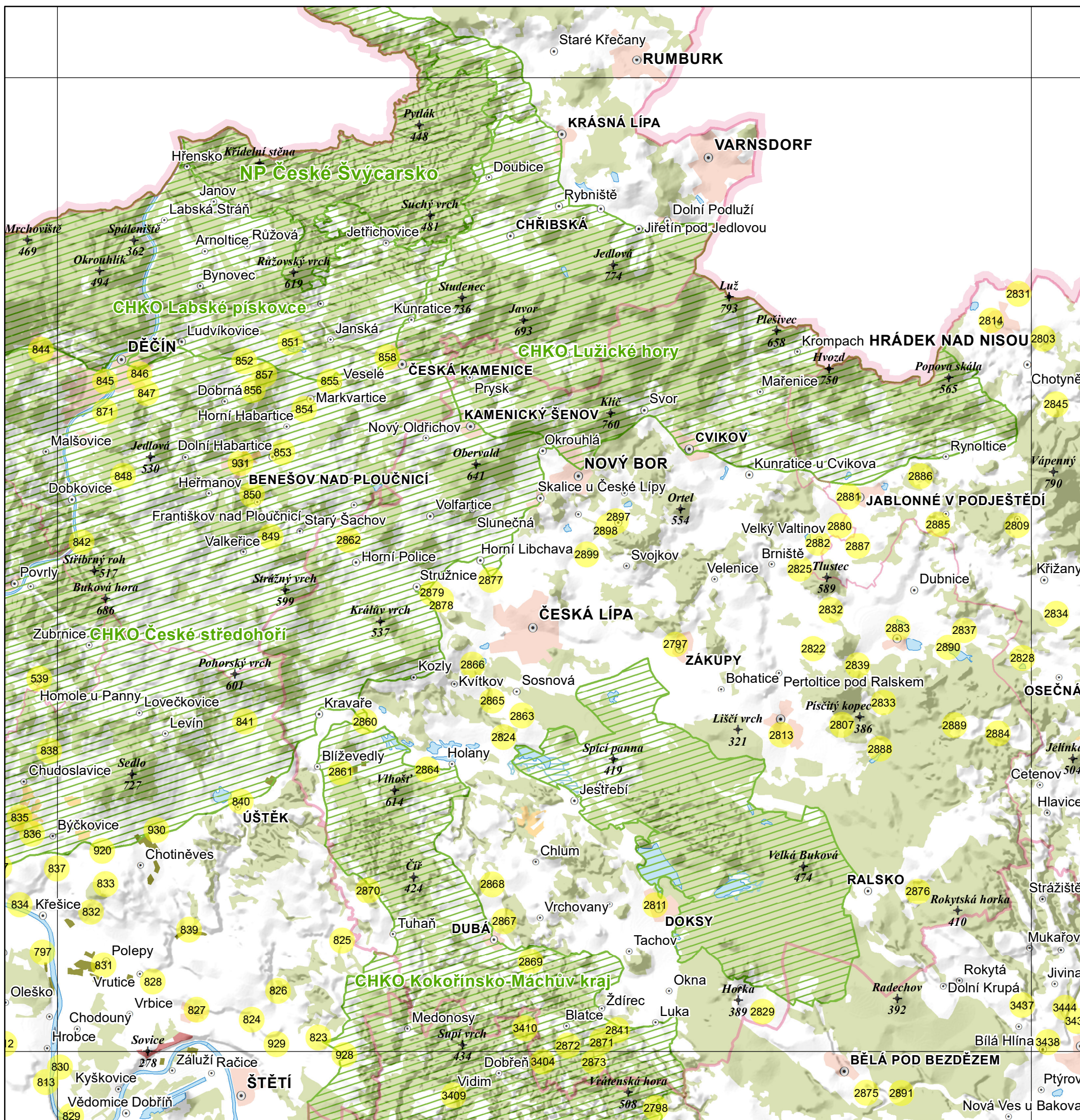
Spoluřešitelé (spoluautoři):

Ing. Hana Martinková Kuchyňková, Ph.D., Ing. Zuzana Fialová, Ing. Eva Žallmannová, Ph.D., Ing. Želmíra Novotná, Ing. Barbora Náhlíková, Ing. Darek Lacina, Ing. Lenka Trpáková

Mapa poplužních dvorů Čech, Moravy a Slezska

Měřítko **1:200 000** Číslo mapového listu **6**

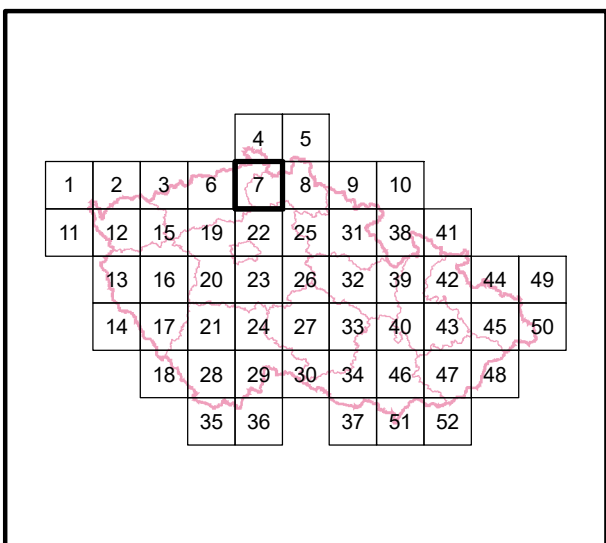
Specializovaná mapa s odborným obsahem (N_{map}) - výstup projektu Poplužní dvory Čech, Moravy a Slezska a jejich harmonická kulturní krajina - identifikace a soudobá interpretace kulturních hodnot, id. kód DG18P02OVV018, financovaného MK ČR v rámci Programu na podporu aplikovaného výzkumu a experimentálního vývoje národní a kulturní identity (NAKI II)



Mapový podklad – Data200, 2019 © Český úřad zeměměřický a katastrální, www.cuzk.cz

LEGENDA

- identifikovaný panský dvůr
- 1234 číslo identifikovaného panského dvora (viz příloha č.1)



Hlavní řešitel (autor - garant výsledku):

doc. Ing. Petr Kučera, Ph.D.

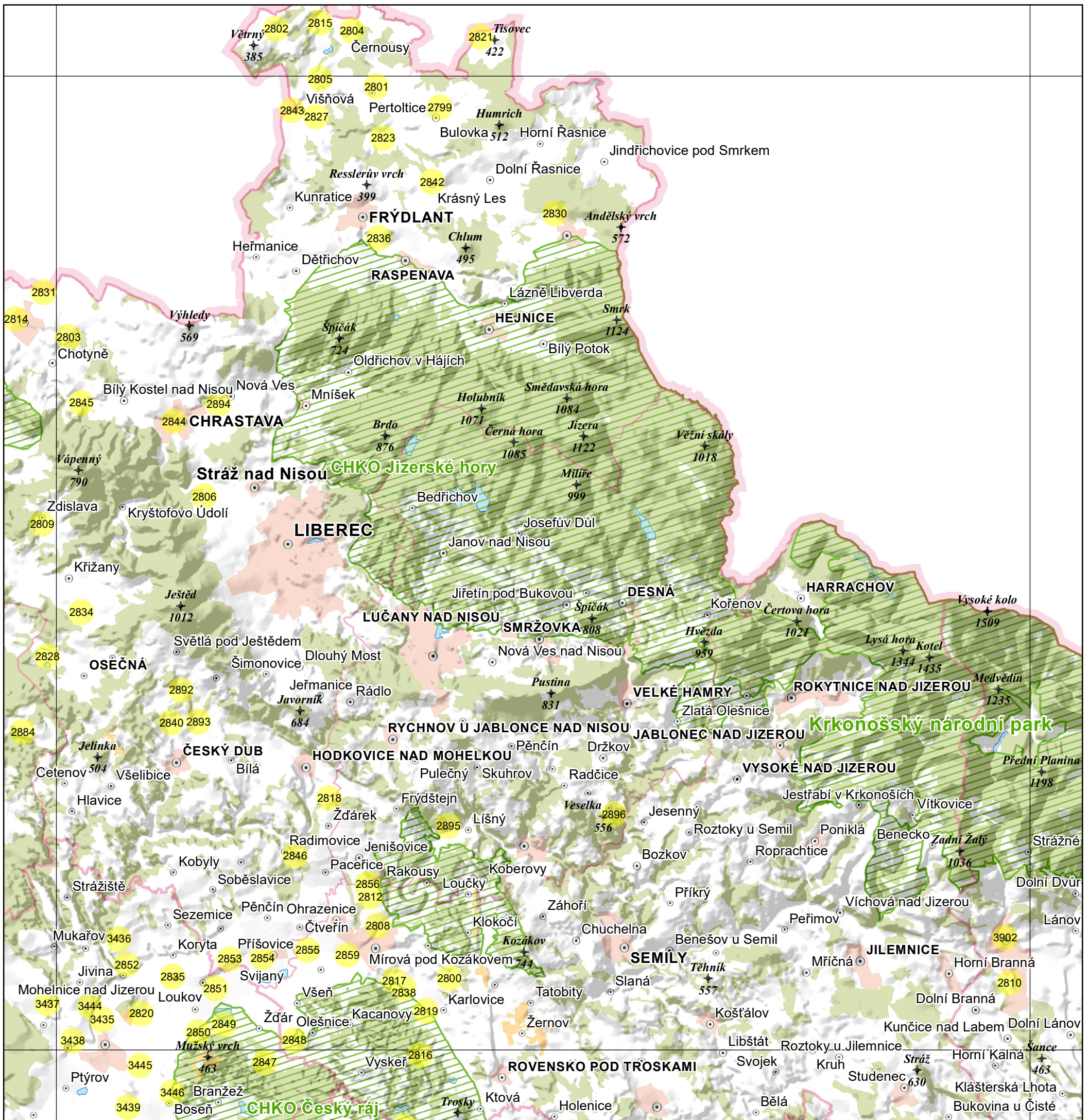
Spoluřešitelé (spoluautoři):

Ing. Hana Martinková Kuchyňková, Ph.D., Ing. Zuzana Fialová, Ing. Eva Žalmanová, Ph.D., Ing. Želmíra Novotná, Ing. Barbora Náhlíková, Ing. Darek Lacina, Ing. Lenka Trpáková

Mapa poplužních dvorů Čech, Moravy a Slezska

Měřítko **1:200 000** Číslo mapového listu **7**

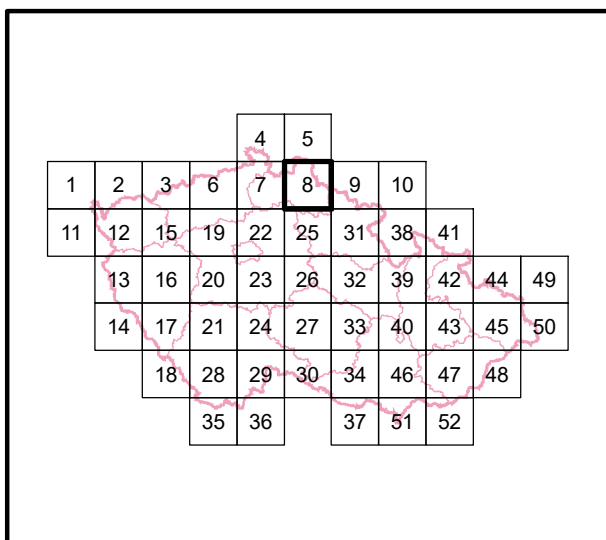
Specializovaná mapa s odborným obsahem (N_{map}) - výstup projektu Poplužní dvory Čech, Moravy a Slezska a jejich harmonická kulturní krajina - identifikace a soudobá interpretace kulturních hodnot, id. kód DG18P02OVV018, financovaného MK ČR v rámci Programu na podporu aplikovaného výzkumu a experimentálního vývoje národní a kulturní identity (NAKI II)



Mapový podklad – Data200, 2019 © Český úřad zeměměřický a katastrální, www.cuzk.cz

LEGENDA

- identifikovaný panský dvůr
- 1234 číslo identifikovaného panského dvora (viz příloha č.1)



Hlavní řešitel (autor - garant výsledku):
doc. Ing. Petr Kučera, Ph.D.

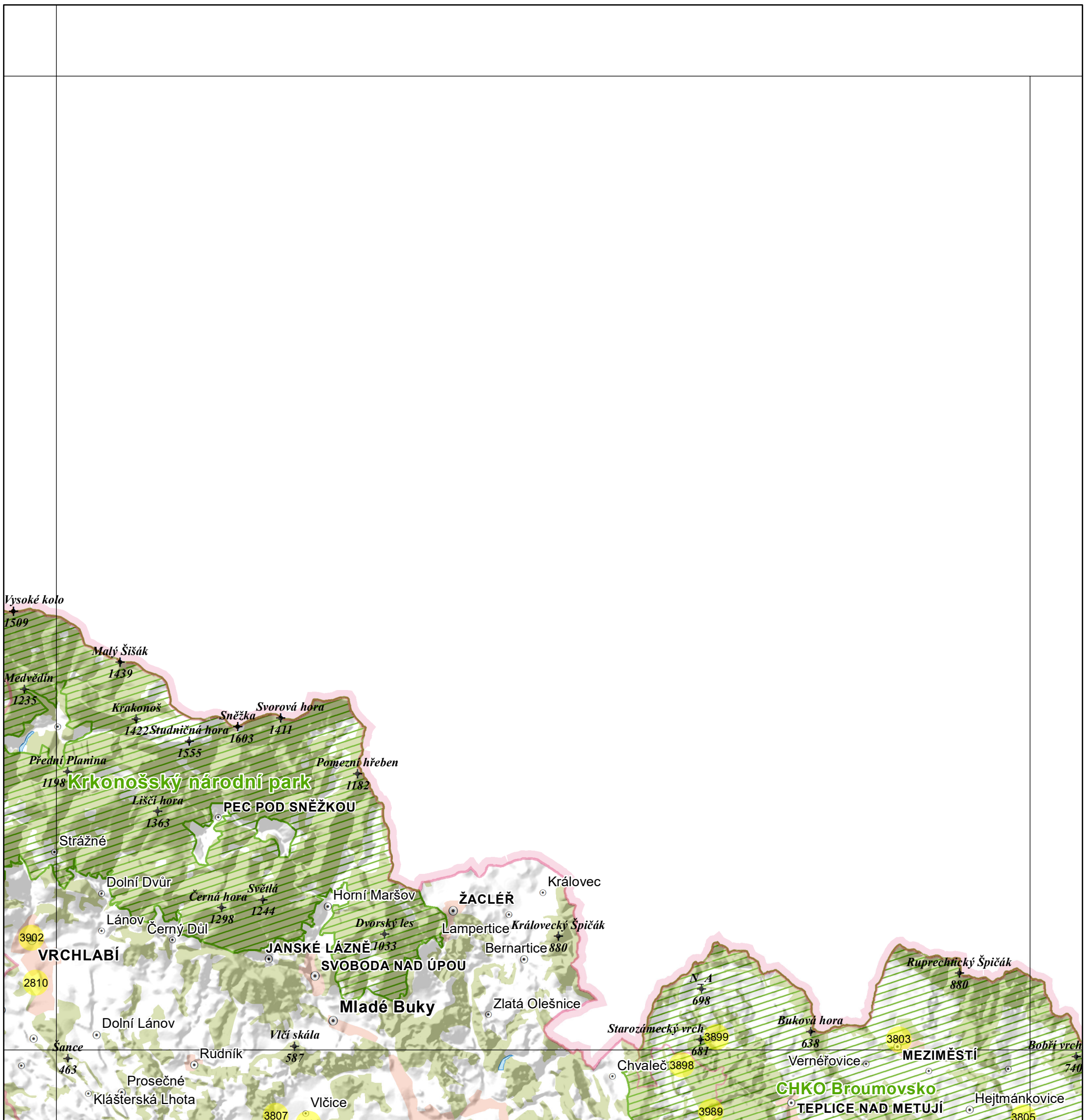
Spoluřešitelé (spoluautoři):

Ing. Hana Martinková Kuchyňková, Ph.D., Ing. Zuzana Fialová, Ing. Eva Žallmannová, Ph.D., Ing. Želmíra Novotná, Ing. Barbora Náhlíková, Ing. Darek Lacina, Ing. Lenka Trpáková

Mapa poplužních dvorů Čech, Moravy a Slezska

Měřítko **1:200 000** Číslo mapového listu **8**

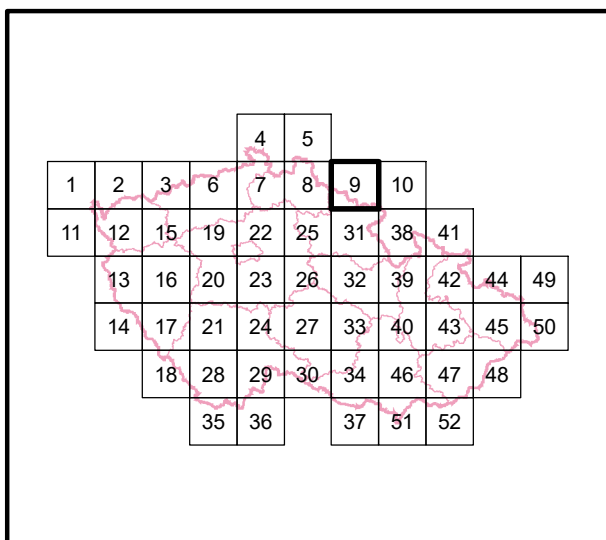
Specializovaná mapa s odborným obsahem (N_{map}) - výstup projektu Poplužní dvory Čech, Moravy a Slezska a jejich harmonická kulturní krajina - identifikace a soudobá interpretace kulturních hodnot, id. kód DG18P02OVV018, financovaného MK ČR v rámci Programu na podporu aplikovaného výzkumu a experimentálního vývoje národní a kulturní identity (NAKI II)



Mapový podklad – Data200, 2019 © Český úřad zeměměřický a katastrální, www.cuzk.cz

LEGENDA

- identifikovaný panský dvůr
- 1234 číslo identifikovaného panského dvora (viz příloha č.1)



Hlavní řešitel (autor - garant výsledku):

doc. Ing. Petr Kučera, Ph.D.


Spoluřešitelé (spoluautoři):

Ing. Hana Martinková Kuchyňková, Ph.D., Ing. Zuzana Fialová, Ing. Eva Žallmannová, Ph.D., Ing. Želmíra Novotná, Ing. Barbora Náhlíková, Ing. Darek Lacina, Ing. Lenka Trpáková

Mapa poplužních dvorů Čech, Moravy a Slezska

Měřítko **1:200 000** Číslo mapového listu **9**

Specializovaná mapa s odborným obsahem (N_{map}) - výstup projektu Poplužní dvory Čech, Moravy a Slezska a jejich harmonická kulturní krajina - identifikace a soudobá interpretace kulturních hodnot, id. kód DG18P02OVV018, financovaného MK ČR v rámci Programu na podporu aplikovaného výzkumu a experimentálního vývoje národní a kulturní identity (NAKI II)



Mapový podklad – Data200, 2019 © Český úřad zeměměřický a katastrální, www.cuzk.cz

LEGENDA

- identifikovaný panský dvůr
- 1234 číslo identifikovaného panského dvora (viz příloha č.1)

				4	5					
1	2	3	6	7	8	9	10			
11	12	15	19	22	25	31	38	41		
	13	16	20	23	26	32	39	42	44	49
	14	17	21	24	27	33	40	43	45	50
		18	28	29	30	34	46	47	48	
			35	36		37	51	52		

Hlavní řešitel (autor - garant výsledku):

doc. Ing. Petr Kučera, Ph.D.

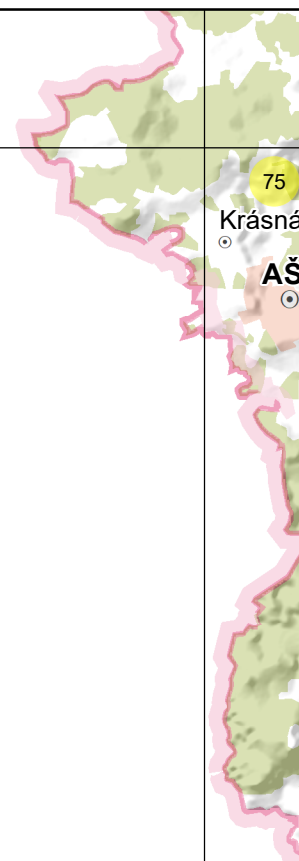
Spoluřešitelé (spoluautoři):

Ing. Hana Martinková Kuchyňková, Ph.D., Ing. Zuzana Fialová, Ing. Eva Žallmannová, Ph.D., Ing. Želmíra Novotná, Ing. Barbora Náhlíková, Ing. Darek Lacina, Ing. Lenka Trpáková

Mapa poplužních dvorů Čech, Moravy a Slezska

Měřítko **1:200 000** Číslo mapového listu **10**

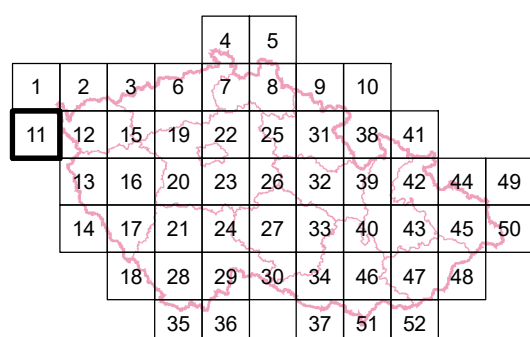
Specializovaná mapa s odborným obsahem (N_{map}) - výstup projektu Poplužní dvory Čech, Moravy a Slezska a jejich harmonická kulturní krajina - identifikace a soudobá interpretace kulturních hodnot, id. kód DG18P02OVV018, financovaného MK ČR v rámci Programu na podporu aplikovaného výzkumu a experimentálního vývoje národní a kulturní identity (NAKI II)



Mapový podklad – Data200, 2019 © Český úřad zeměměřický a katastrální, www.cuzk.cz

LEGENDA

- identifikovaný panský dvůr
- 1234 číslo identifikovaného panského dvora (viz příloha č.1)



Hlavní řešitel (autor - garant výsledku):

doc. Ing. Petr Kučera, Ph.D.

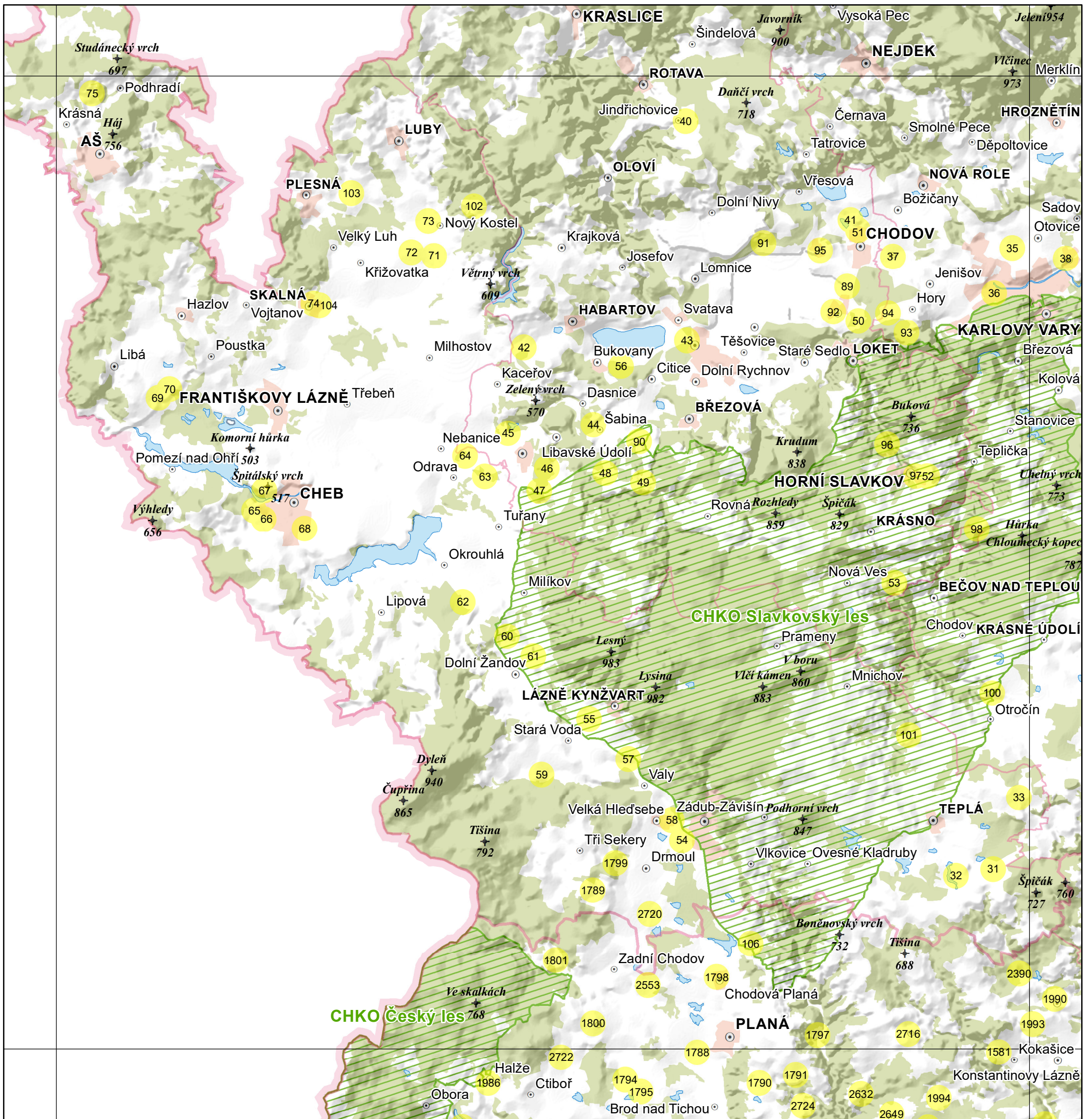
Spoluřešitelé (spoluautoři):

Ing. Hana Martinková Kuchyňková, Ph.D., Ing. Zuzana Fialová, Ing. Eva Žallmannová, Ph.D., Ing. Želmíra Novotná, Ing. Barbora Náhlíková, Ing. Darek Lacina, Ing. Lenka Trpáková

Mapa poplužních dvorů Čech, Moravy a Slezska

Měřítko **1:200 000** Číslo mapového listu **11**

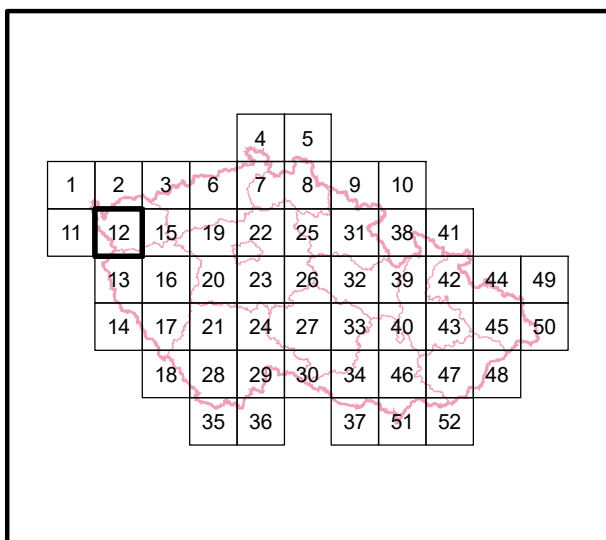
Specializovaná mapa s odborným obsahem (N_{map}) - výstup projektu Poplužní dvory Čech, Moravy a Slezska a jejich harmonická kulturní krajina - identifikace a soudobá interpretace kulturních hodnot, id. kód DG18P02OVV018, financovaného MK ČR v rámci Programu na podporu aplikovaného výzkumu a experimentálního vývoje národní a kulturní identity (NAKI II)



Mapový podklad – Data200, 2019 © Český úřad zeměměřický a katastrální, www.cuzk.cz

LEGENDA

- identifikovaný panský dvůr
- 1234 číslo identifikovaného panského dvora (viz příloha č.1)



Hlavní řešitel (autor - garant výsledku):
doc. Ing. Petr Kučera, Ph.D.

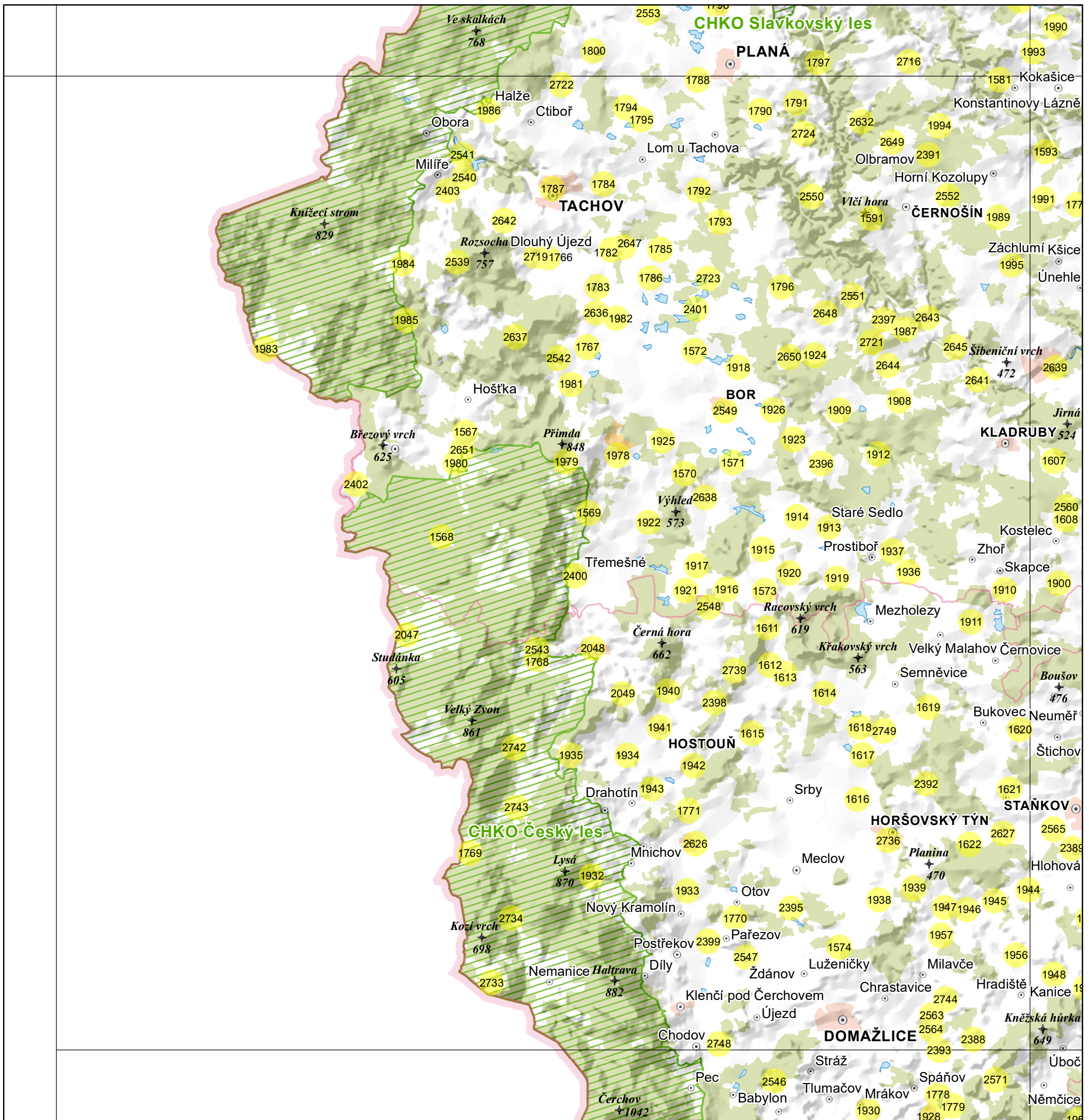
Spoluřešitelé (spoluautoři):

Ing. Hana Martinková Kuchyňková, Ph.D., Ing. Zuzana Fialová, Ing. Eva Žalmanová, Ph.D., Ing. Želmíra Novotná, Ing. Barbora Náhlíková, Ing. Darek Lacina, Ing. Lenka Trpáková

Mapa poplužních dvorů Čech, Moravy a Slezska

Měřítko **1:200 000** Číslo mapového listu **12**

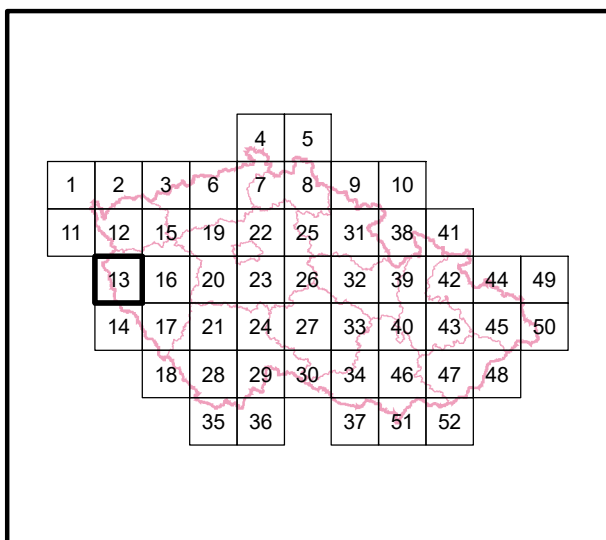
Specializovaná mapa s odborným obsahem (N_{map}) - výstup projektu Poplužní dvory Čech, Moravy a Slezska a jejich harmonická kulturní krajina - identifikace a soudobá interpretace kulturních hodnot, id. kód DG18P02OVV018, financovaného MK ČR v rámci Programu na podporu aplikovaného výzkumu a experimentálního vývoje národní a kulturní identity (NAKI II)



Mapový podklad – Data200, 2019 © Český úřad zeměměřický a katastrální, www.cuzk.cz

LEGENDA

- identifikovaný panský dvůr
- 1234 číslo identifikovaného panského dvora (viz příloha č.1)



Hlavní řešitel (autor - garant výsledku):

doc. Ing. Petr Kučera, Ph.D.

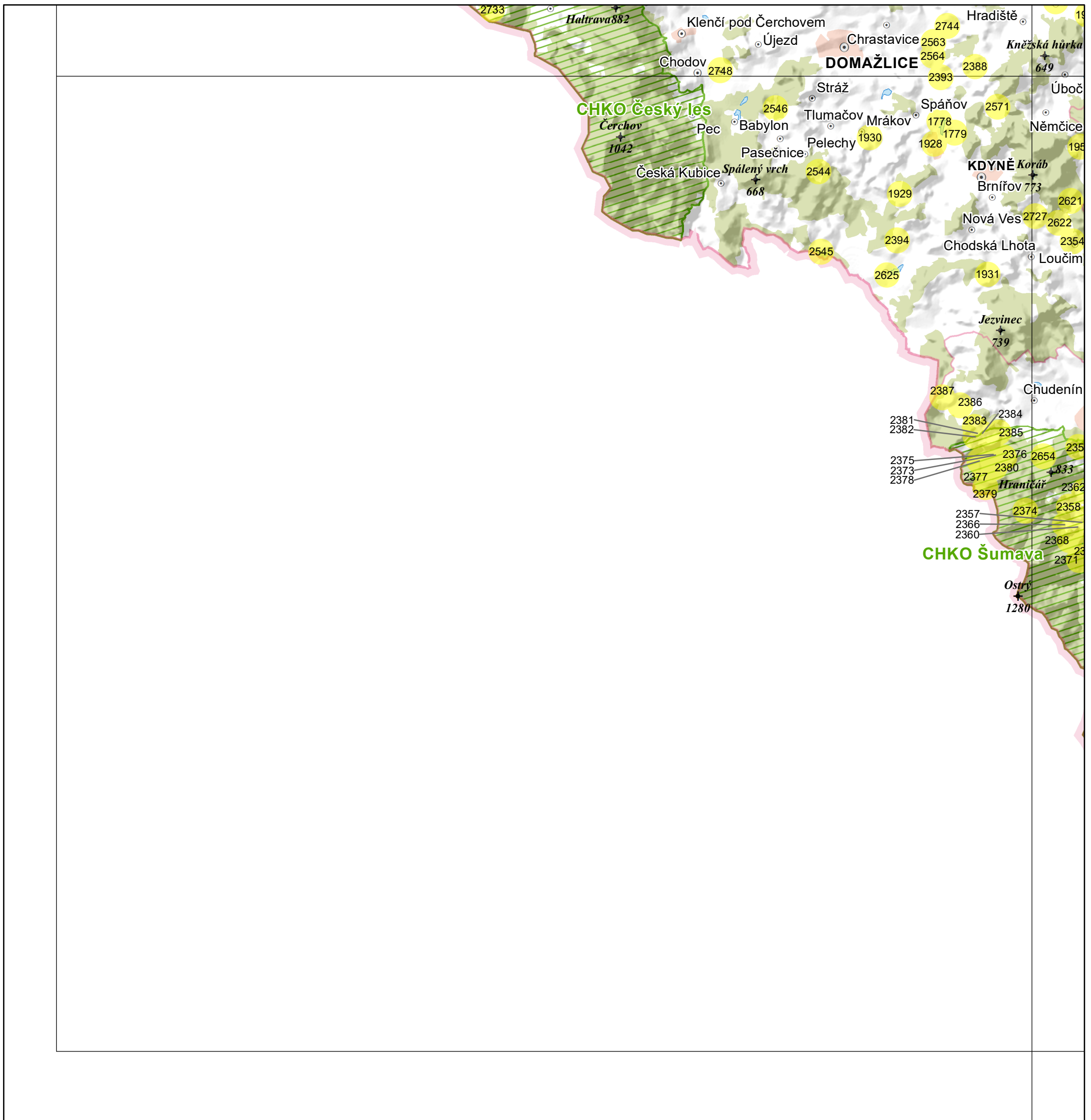
Spoluřešitelé (spoluautoři):

Ing. Hana Martinková Kuchyňková, Ph.D., Ing. Zuzana Fialová, Ing. Eva Žalmanová, Ph.D., Ing. Želmíra Novotná, Ing. Barbora Náhlíková, Ing. Darek Lacina, Ing. Lenka Trpáková

Mapa poplužních dvorů Čech, Moravy a Slezska

Měřítko **1:200 000** Číslo mapového listu **13**

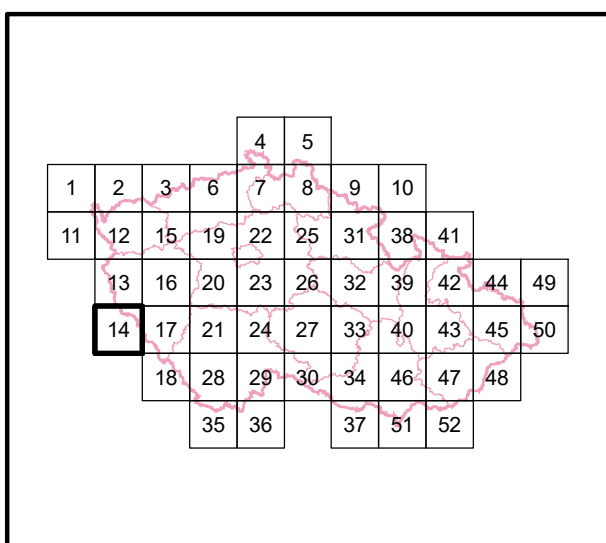
Specializovaná mapa s odborným obsahem (N_{map}) - výstup projektu Poplužní dvory Čech, Moravy a Slezska a jejich harmonická kulturní krajina - identifikace a soudobá interpretace kulturních hodnot, id. kód DG18P02OVV018, financovaného MK ČR v rámci Programu na podporu aplikovaného výzkumu a experimentálního vývoje národní a kulturní identity (NAKI II)



Mapový podklad – Data200, 2019 © Český úřad zeměměřický a katastrální, www.cuzk.cz

LEGENDA

- identifikovaný panský dvůr
- 1234 číslo identifikovaného panského dvora (viz příloha č.1)



Hlavní řešitel (autor - garant výsledku):

doc. Ing. Petr Kučera, Ph.D.

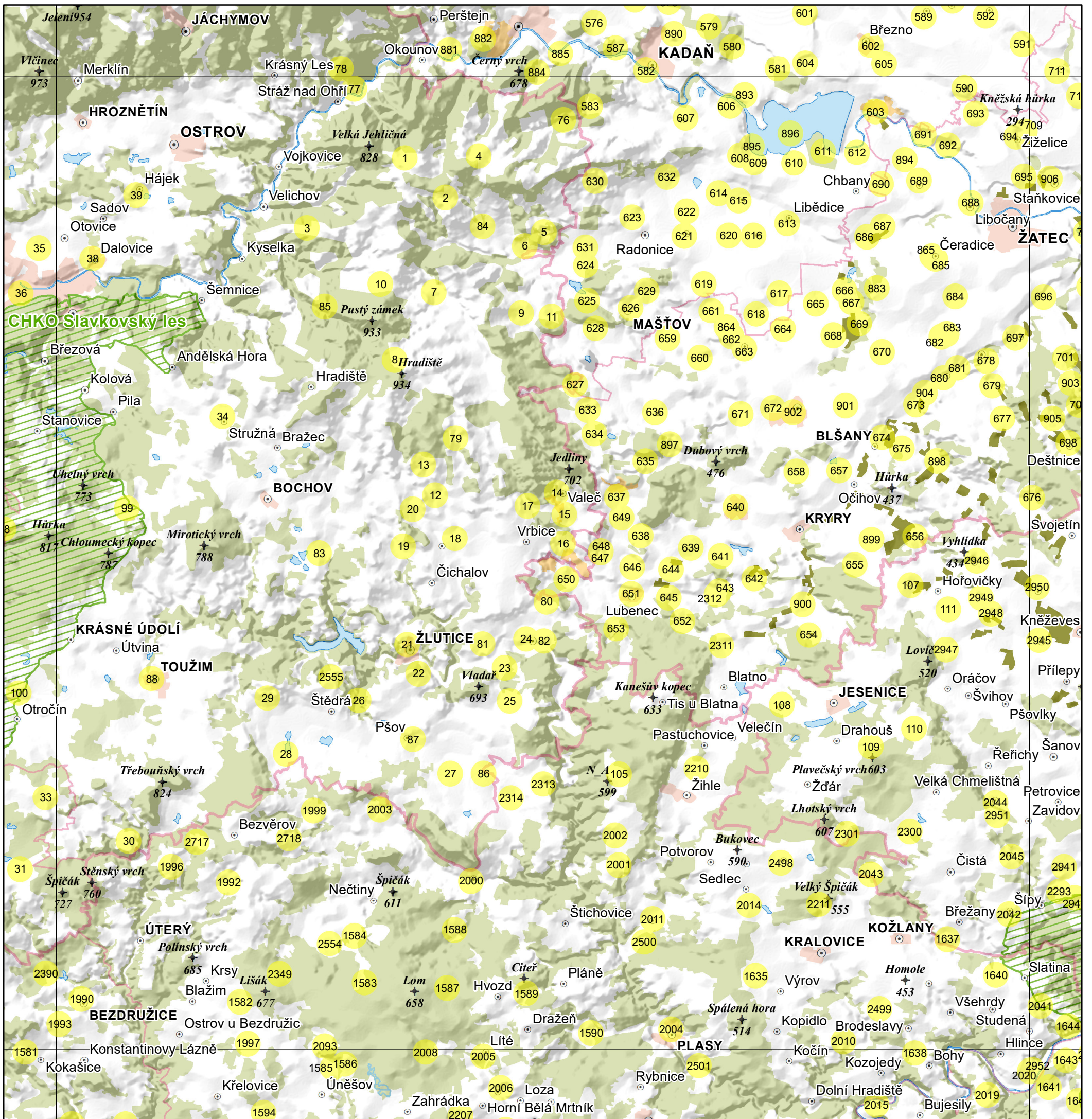
Spoluřešitelé (spoluautoři):

Ing. Hana Martinková Kuchyňková, Ph.D., Ing. Zuzana Fialová, Ing. Eva Žalmanová, Ph.D., Ing. Želmíra Novotná, Ing. Barbora Náhlíková, Ing. Darek Lacina, Ing. Lenka Trpáková

Mapa poplužních dvorů Čech, Moravy a Slezska

Měřítko **1:200 000** Číslo mapového listu **14**

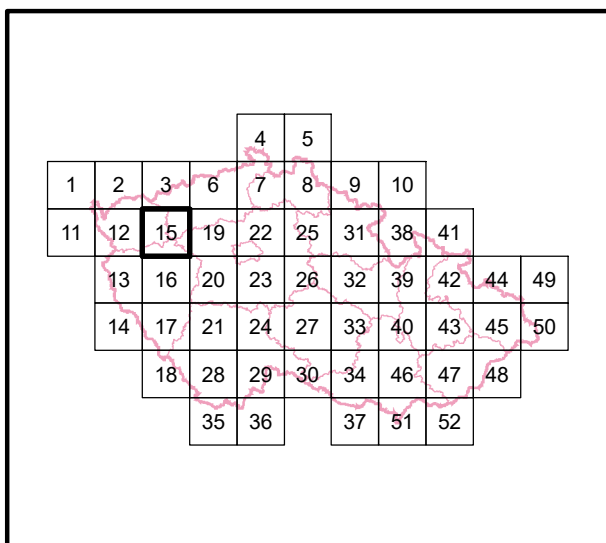
Specializovaná mapa s odborným obsahem (N_{map}) - výstup projektu Poplužní dvory Čech, Moravy a Slezska a jejich harmonická kulturní krajina - identifikace a soudobá interpretace kulturních hodnot, id. kód DG18P02OVV018, financovaného MK ČR v rámci Programu na podporu aplikovaného výzkumu a experimentálního vývoje národní a kulturní identity (NAKI II)



Mapový podklad – Data200, 2019 © Český úřad zeměměřický a katastrální, www.cuzk.cz

LEGENDA

- identifikovaný panský dvůr
- 1234 číslo identifikovaného panského dvora (viz příloha č.1)



Hlavní řešitel (autor - garant výsledku):
doc. Ing. Petr Kučera, Ph.D.

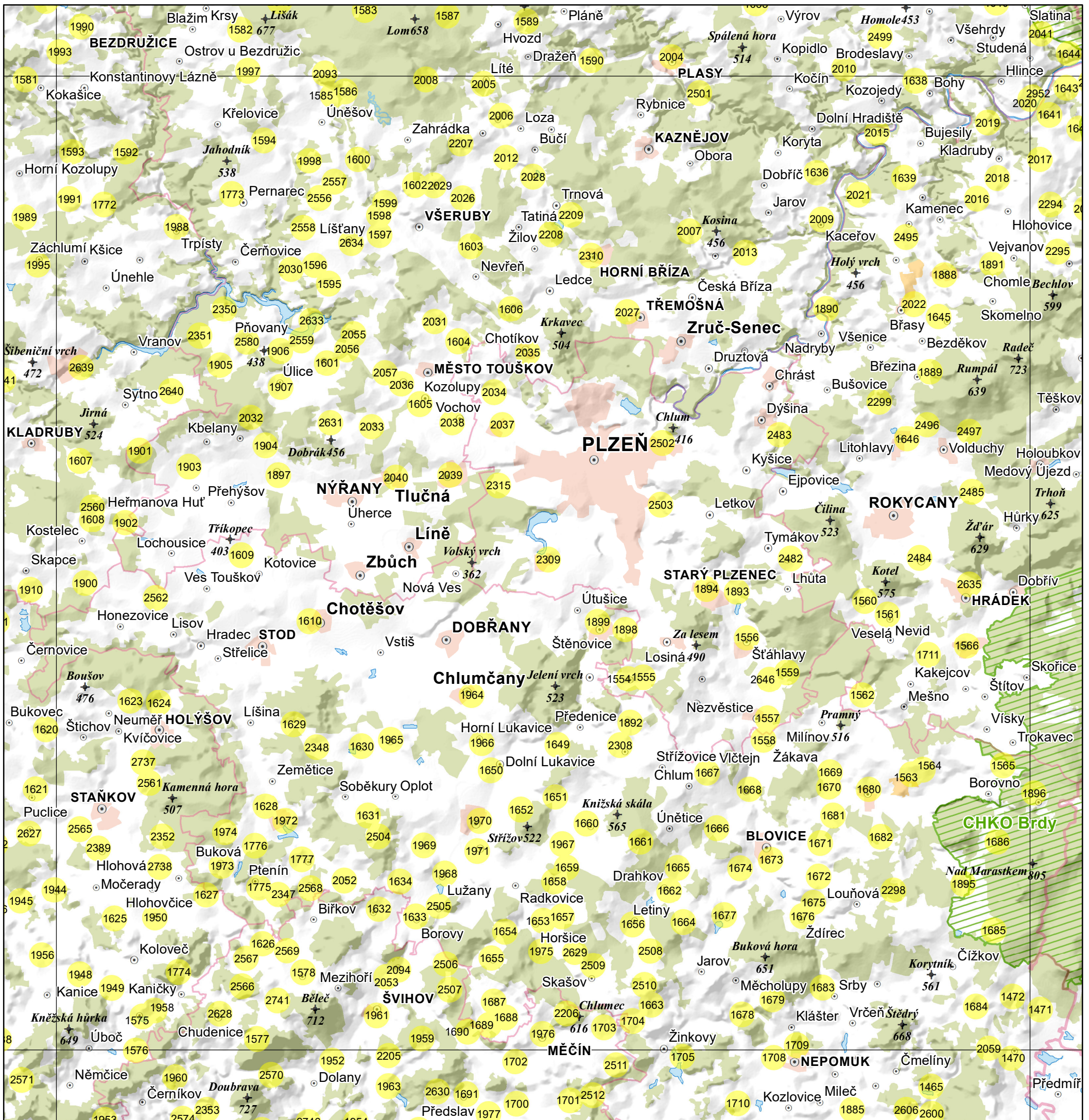
Spoluřešitelé (spoluautoři):

Ing. Hana Martinková Kuchyňková, Ph.D., Ing. Zuzana Fialová, Ing. Eva Žallmannová, Ph.D., Ing. Želmíra Novotná, Ing. Barbora Náhlíková, Ing. Darek Lacina, Ing. Lenka Trpáková

Mapa poplužních dvorů Čech, Moravy a Slezska

Měřítko **1:200 000** Číslo mapového listu **15**

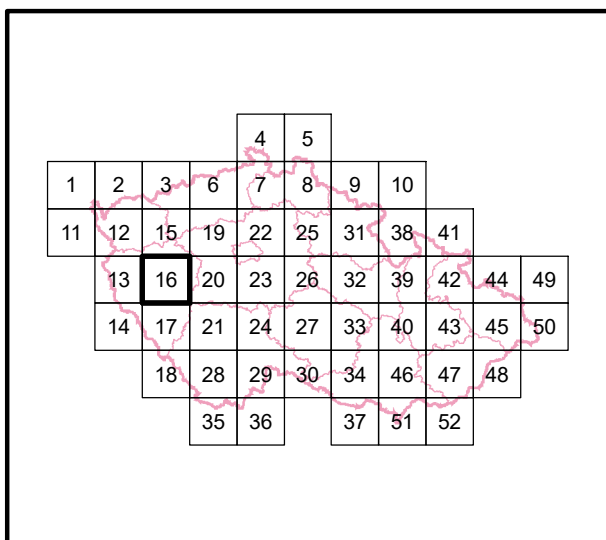
Specializovaná mapa s odborným obsahem (N_{map}) - výstup projektu Poplužní dvory Čech, Moravy a Slezska a jejich harmonická kulturní krajina - identifikace a soudobá interpretace kulturních hodnot, id. kód DG18P02OVV018, financovaného MK ČR v rámci Programu na podporu aplikovaného výzkumu a experimentálního vývoje národní a kulturní identity (NAKI II)



Mapový podklad – Data200, 2019 © Český úřad zeměměřický a katastrální, www.cuzk.cz

LEGENDA

- identifikovaný panský dvůr
- 1234 číslo identifikovaného panského dvora (viz příloha č.1)



Hlavní řešitel (autor - garant výsledku):
doc. Ing. Petr Kučera, Ph.D.

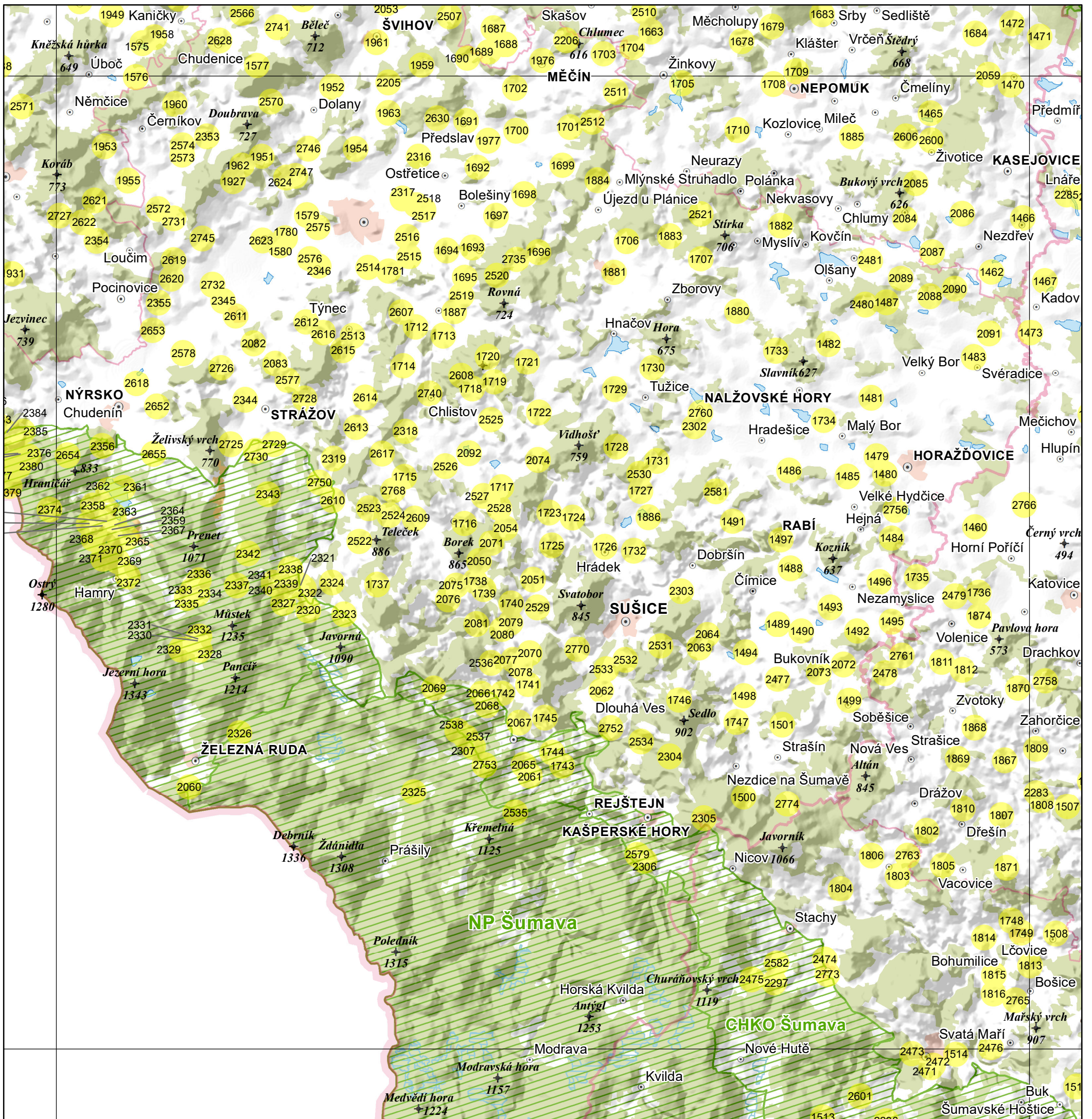
Spoluřešitelé (spoluautoři):

Ing. Hana Martinková Kuchyňková, Ph.D., Ing. Zuzana Fialová, Ing. Eva Žalmanová, Ph.D., Ing. Želmíra Novotná, Ing. Barbora Náhlíková, Ing. Darek Lacina, Ing. Lenka Trpáková

Mapa poplužních dvorů Čech, Moravy a Slezska

Měřítko **1:200 000** Číslo mapového listu **16**

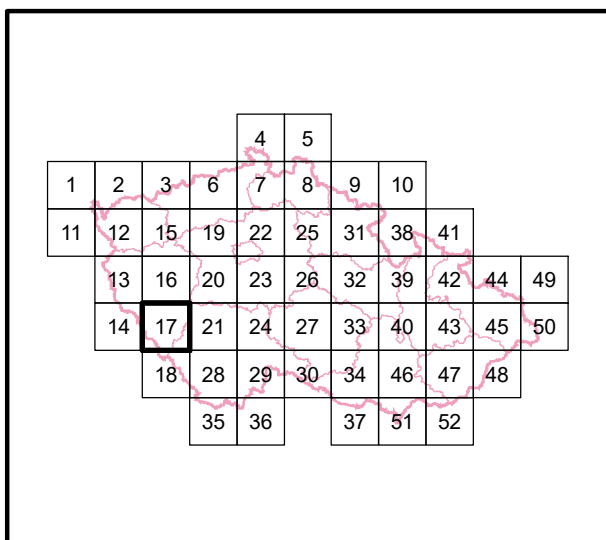
Specializovaná mapa s odborným obsahem (N_{map}) - výstup projektu Poplužní dvory Čech, Moravy a Slezska a jejich harmonická kulturní krajina - identifikace a soudobá interpretace kulturních hodnot, id. kód DG18P02OVV018, financovaného MK ČR v rámci Programu na podporu aplikovaného výzkumu a experimentálního vývoje národní a kulturní identity (NAKI II)



Mapový podklad – Data200, 2019 © Český úřad zeměměřický a katastrální, www.cuzk.cz

LEGENDA

- identifikovaný panský dvůr
- 1234 číslo identifikovaného panského dvora (viz příloha č.1)



Hlavní řešitel (autor - garant výsledku):

doc. Ing. Petr Kučera, Ph.D.

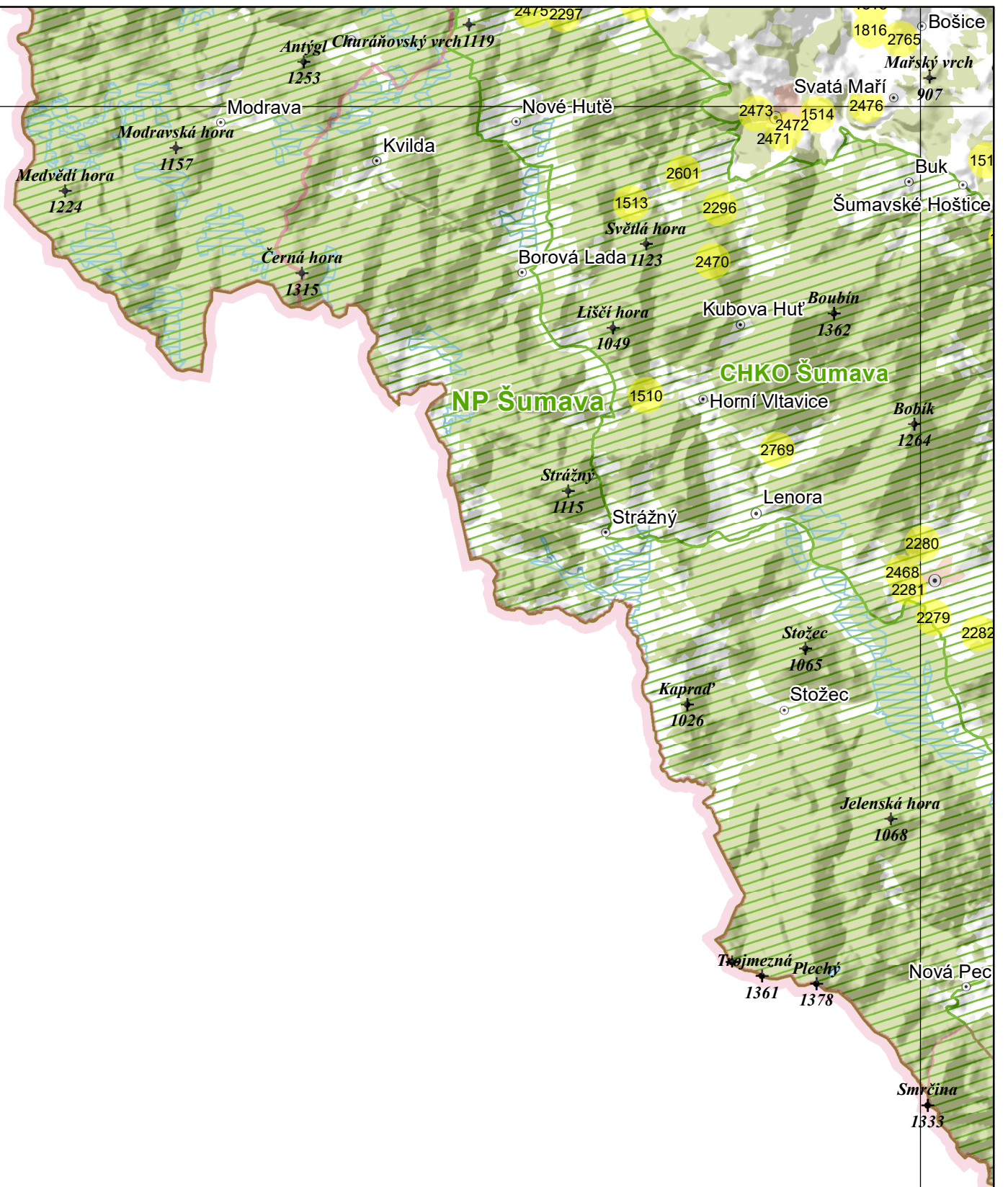
Spoluřešitelé (spoluautoři):

Ing. Hana Martinková Kuchyňková, Ph.D., Ing. Zuzana Fialová, Ing. Eva Žallmannová, Ph.D., Ing. Želmíra Novotná, Ing. Barbora Náhlíková, Ing. Darek Lacina, Ing. Lenka Trpáková

Mapa poplužních dvorů Čech, Moravy a Slezska

Měřítko **1:200 000** Číslo mapového listu **17**

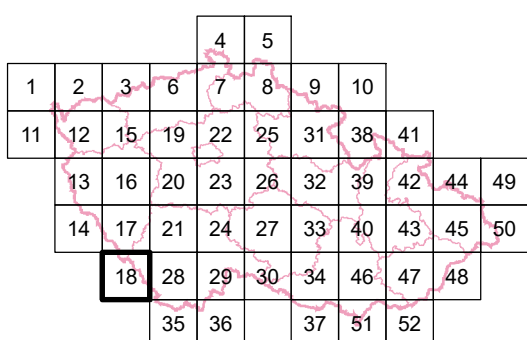
Specializovaná mapa s odborným obsahem (N_{map}) - výstup projektu Poplužní dvory Čech, Moravy a Slezska a jejich harmonická kulturní krajina - identifikace a soudobá interpretace kulturních hodnot, id. kód DG18P02OVV018, financovaného MK ČR v rámci Programu na podporu aplikovaného výzkumu a experimentálního vývoje národní a kulturní identity (NAKI II)



Mapový podklad – Data200, 2019 © Český úřad zeměměřický a katastrální, www.cuzk.cz

LEGENDA

- identifikovaný panský dvůr
- 1234 číslo identifikovaného panského dvora (viz příloha č.1)



Hlavní řešitel (autor - garant výsledku):

doc. Ing. Petr Kučera, Ph.D.

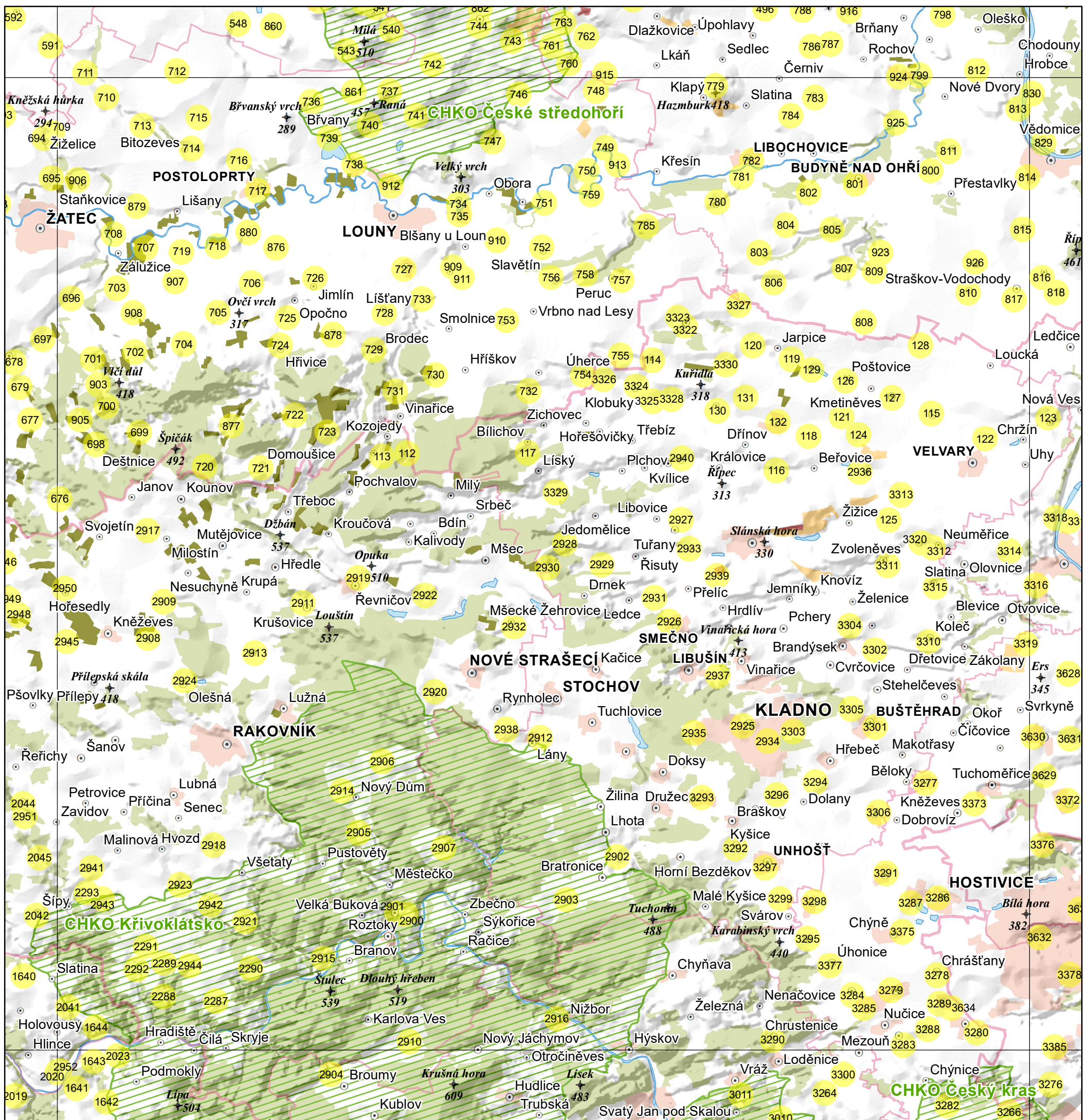
Spoluřešitelé (spoluautoři):

Ing. Hana Martinková Kuchyňková, Ph.D., Ing. Zuzana Fialová, Ing. Eva Žallmannová, Ph.D., Ing. Želmíra Novotná, Ing. Barbora Náhlíková, Ing. Darek Lacina, Ing. Lenka Trpáková

Mapa poplužních dvorů Čech, Moravy a Slezska

Měřítko **1:200 000** Číslo mapového listu **18**

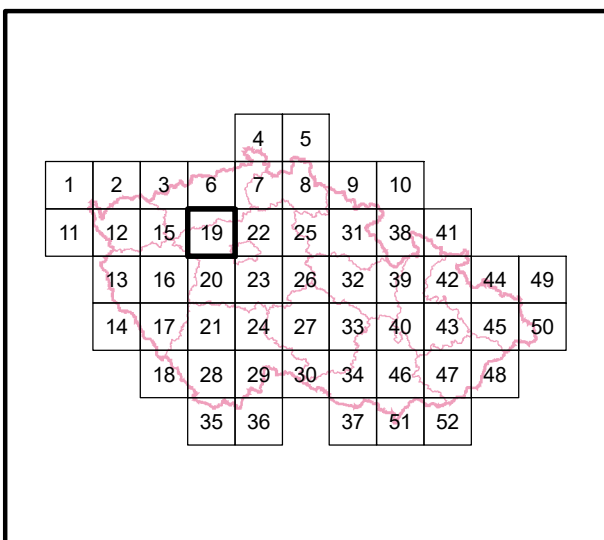
Specializovaná mapa s odborným obsahem (N_{map}) - výstup projektu Poplužní dvory Čech, Moravy a Slezska a jejich harmonická kulturní krajina - identifikace a soudobá interpretace kulturních hodnot, id. kód DG18P02OVV018, financovaného MK ČR v rámci Programu na podporu aplikovaného výzkumu a experimentálního vývoje národní a kulturní identity (NAKI II)



Mapový podklad – Data200, 2019 © Český úřad zeměměřický a katastrální, www.cuzk.cz

LEGENDA

- identifikovaný panský dvůr
- 1234 číslo identifikovaného panského dvora (viz příloha č.1)



Hlavní řešitel (autor - garant výsledku):

doc. Ing. Petr Kučera, Ph.D.

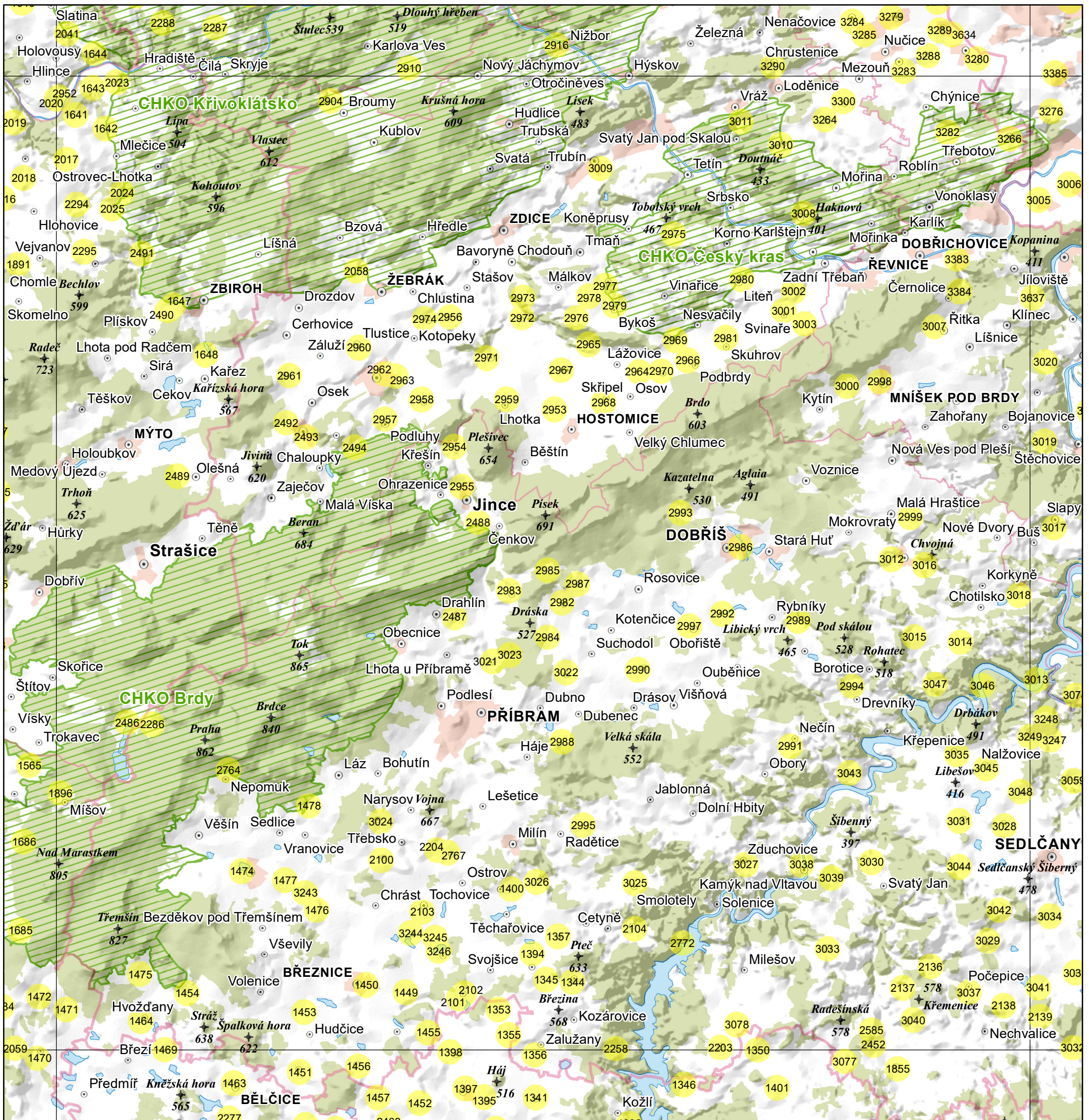
Spoluřešitelé (spoluautoři):

Ing. Hana Martinková Kuchyňková, Ph.D., Ing. Zuzana Fialová, Ing. Eva Žalmanová, Ph.D., Ing. Želmíra Novotná, Ing. Barbora Náhlíková, Ing. Darek Lacina, Ing. Lenka Trpáková

Mapa poplužních dvorů Čech, Moravy a Slezska

Měřítko **1:200 000** Číslo mapového listu **19**

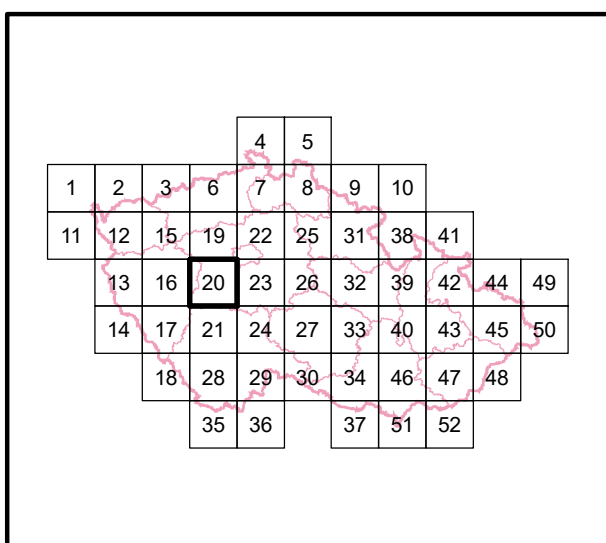
Specializovaná mapa s odborným obsahem (N_{map}) - výstup projektu Poplužní dvory Čech, Moravy a Slezska a jejich harmonická kulturní krajina - identifikace a soudobá interpretace kulturních hodnot, id. kód DG18P02OVV018, financovaného MK ČR v rámci Programu na podporu aplikovaného výzkumu a experimentálního vývoje národní a kulturní identity (NAKI II)



Mapový podklad – Data200, 2019 © Český úřad zeměměřický a katastrální, www.cuzk.cz

LEGENDA

- identifikovaný panský dvůr
- 1234 číslo identifikovaného panského dvora (viz příloha č.1)



Hlavní řešitel (autor - garant výsledku):

doc. Ing. Petr Kučera, Ph.D.

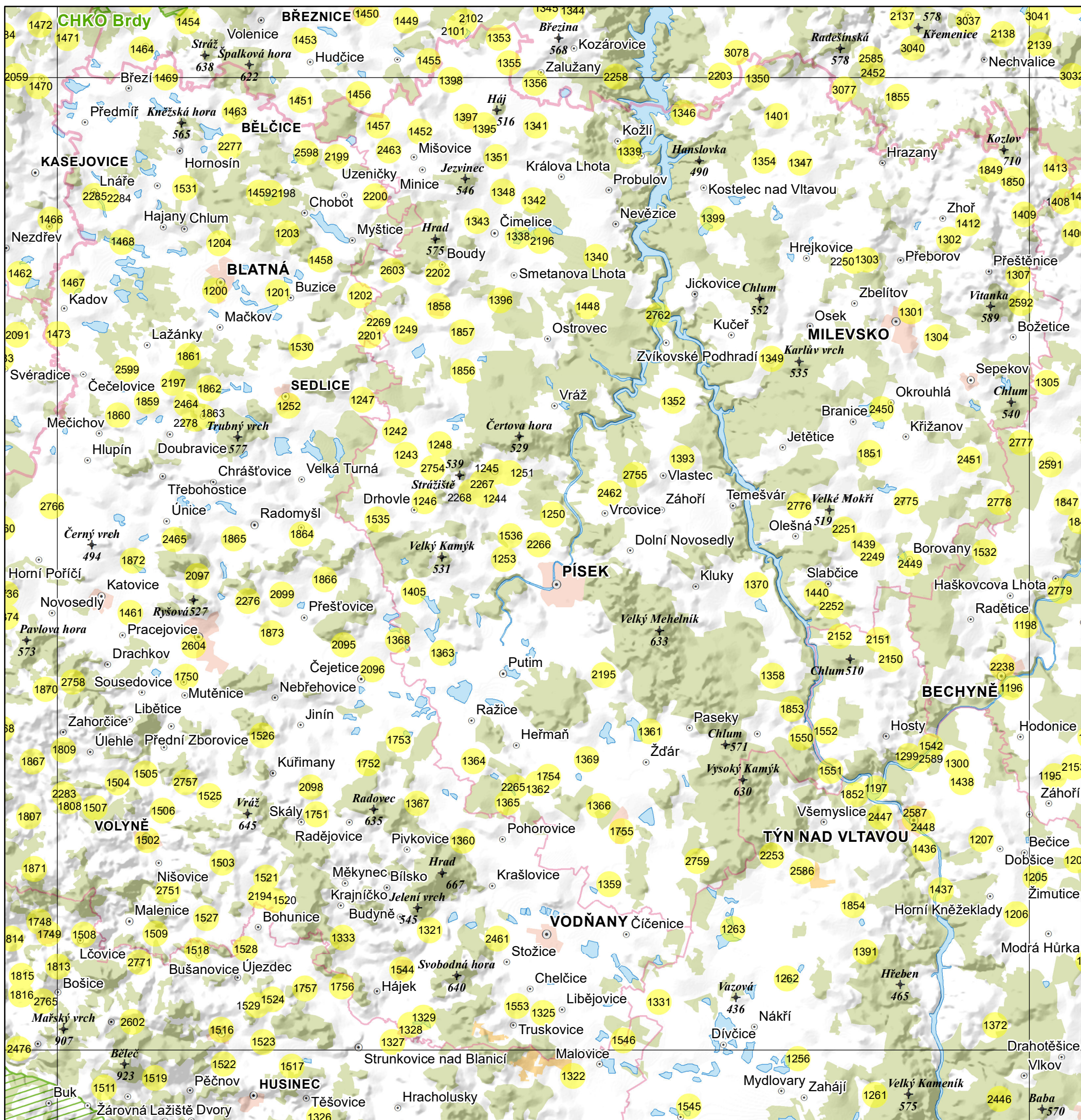
Spoluřešitelé (spoluautoři):

Ing. Hana Martinková Kuchyňková, Ph.D., Ing. Zuzana Fialová, Ing. Eva Žalmanová, Ph.D., Ing. Želmíra Novotná, Ing. Barbora Náhlíková, Ing. Darek Lacina, Ing. Lenka Trpáková

Mapa poplužních dvorů Čech, Moravy a Slezska

Měřítko **1:200 000** Číslo mapového listu **20**

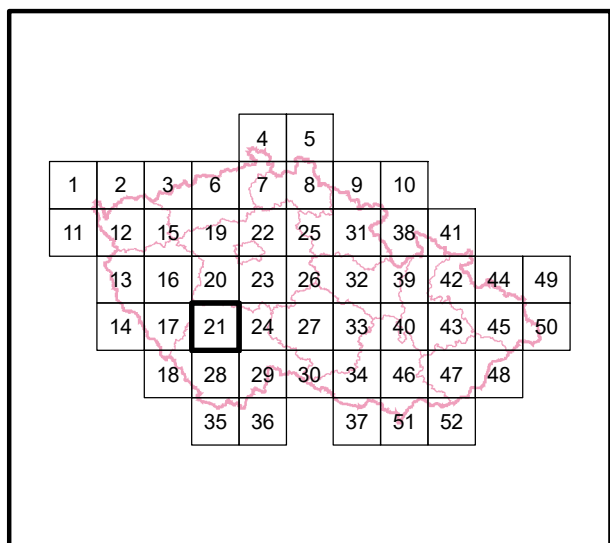
Specializovaná mapa s odborným obsahem (N_{map}) - výstup projektu Poplužní dvory Čech, Moravy a Slezska a jejich harmonická kulturní krajina - identifikace a soudobá interpretace kulturních hodnot, id. kód DG18P02OVV018, financovaného MK ČR v rámci Programu na podporu aplikovaného výzkumu a experimentálního vývoje národní a kulturní identity (NAKI II)



Mapový podklad – Data200, 2019 © Český úřad zeměměřický a katastrální, www.cuzk.cz

LEGENDA

- identifikovaný panský dvůr
- 1234 číslo identifikovaného panského dvora (viz příloha č.1)



Hlavní řešitel (autor - garant výsledku):

doc. Ing. Petr Kučera, Ph.D.

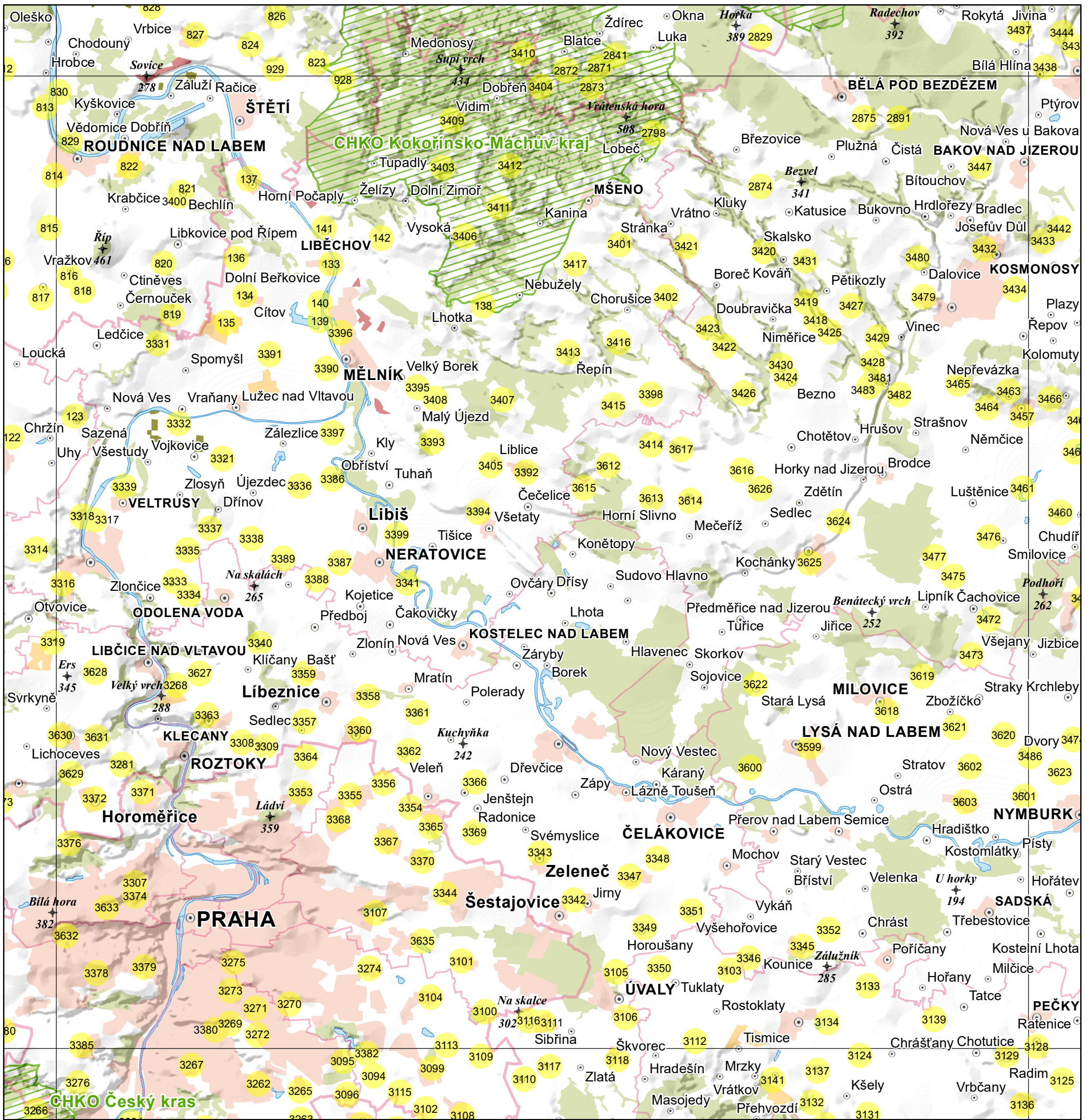
Spoluřešitelé (spoluautoři):

Ing. Hana Martinková Kuchyňková, Ph.D., Ing. Zuzana Fialová, Ing. Eva Žalmanová, Ph.D., Ing. Želmíra Novotná, Ing. Barbora Náhlíková, Ing. Darek Lacina, Ing. Lenka Trpáková

Mapa poplužních dvorů Čech, Moravy a Slezska

Měřítko **1:200 000** Číslo mapového listu **21**

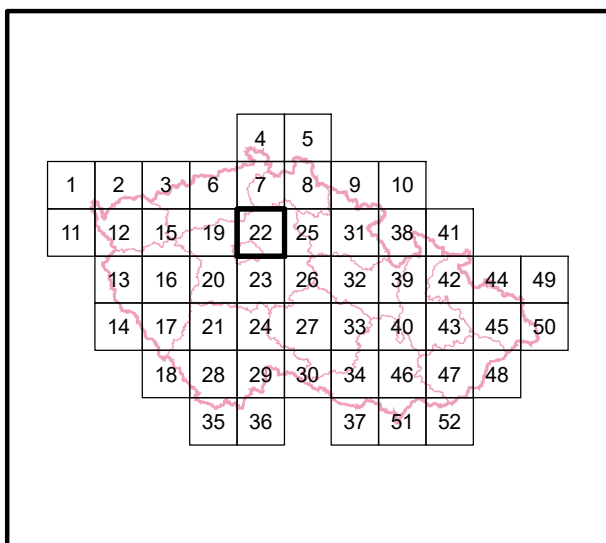
Specializovaná mapa s odborným obsahem (N_{map}) - výstup projektu Poplužní dvory Čech, Moravy a Slezska a jejich harmonická kulturní krajina - identifikace a soudobá interpretace kulturních hodnot, id. kód DG18P02OVV018, financovaného MK ČR v rámci Programu na podporu aplikovaného výzkumu a experimentálního vývoje národní a kulturní identity (NAKI II)



Mapový podklad – Data200, 2019 © Český úřad zeměměřický a katastrální, www.cuzk.cz

LEGENDA

- identifikovaný panský dvůr
- 1234 číslo identifikovaného panského dvora (viz příloha č.1)



Hlavní řešitel (autor - garant výsledku):
doc. Ing. Petr Kučera, Ph.D.

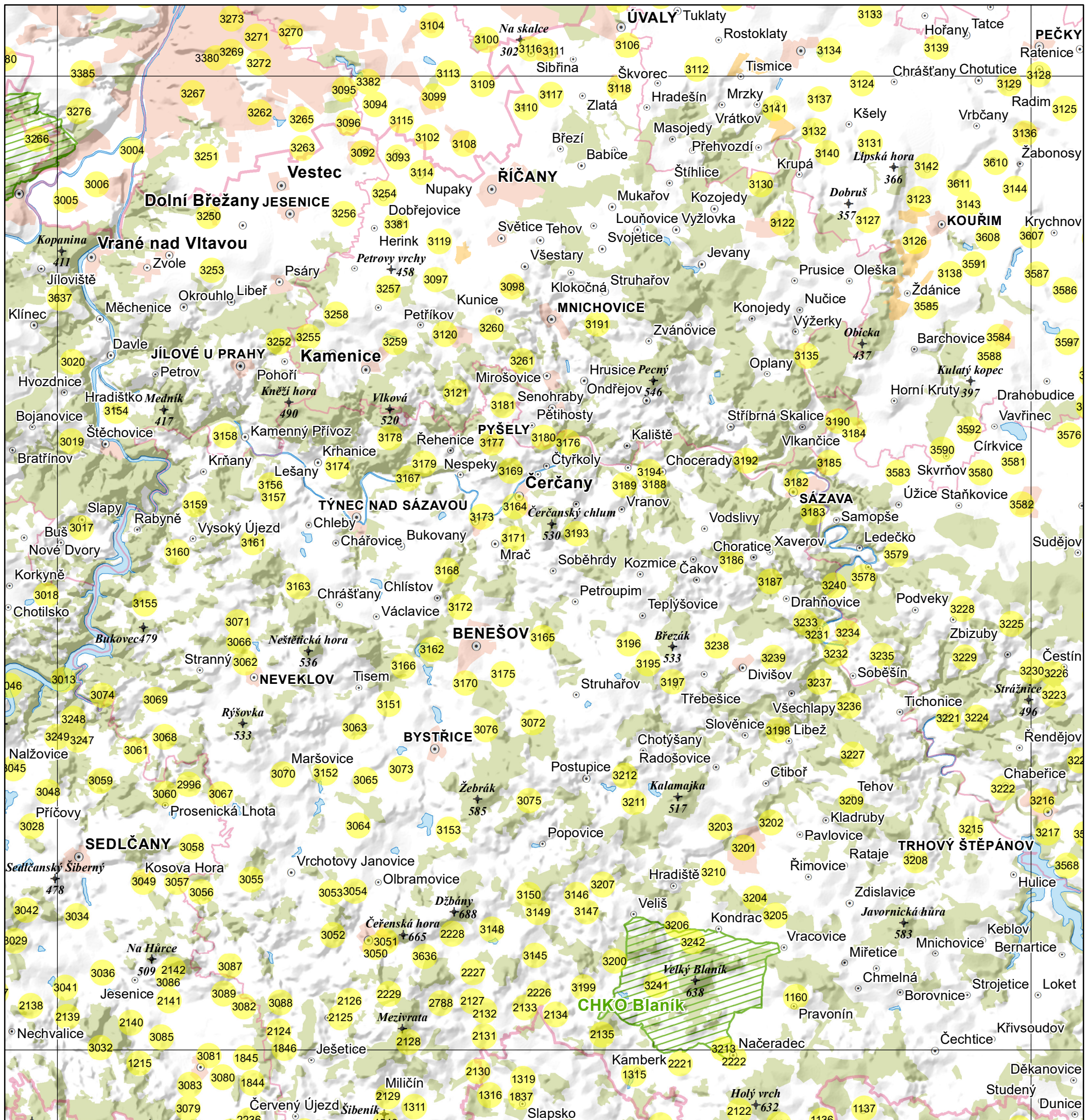
Spoluřešitelé (spoluautoři):

Ing. Hana Martinková Kuchyňková, Ph.D., Ing. Zuzana Fialová, Ing. Eva Žallmannová, Ph.D., Ing. Želmíra Novotná, Ing. Barbora Náhlíková, Ing. Darek Lacina, Ing. Lenka Trpáková

Mapa poplužních dvorů Čech, Moravy a Slezska

Měřítko **1:200 000** Číslo mapového listu **22**

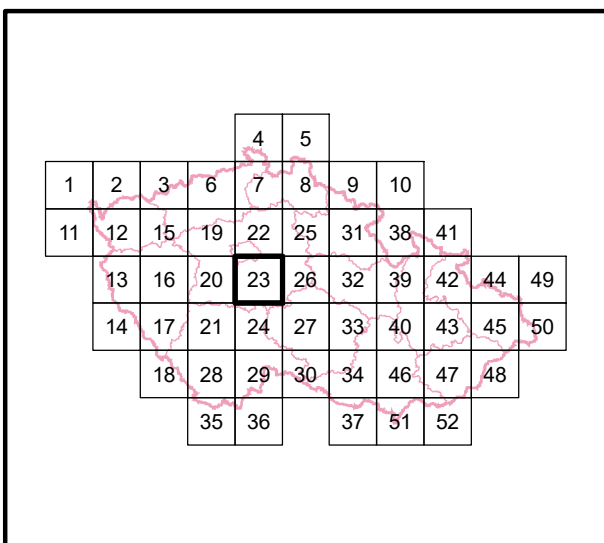
Specializovaná mapa s odborným obsahem (N_{map}) - výstup projektu Poplužní dvory Čech, Moravy a Slezska a jejich harmonická kulturní krajina - identifikace a soudobá interpretace kulturních hodnot, id. kód DG18P02OVV018, financovaného MK ČR v rámci Programu na podporu aplikovaného výzkumu a experimentálního vývoje národní a kulturní identity (NAKI II)



Mapový podklad – Data200, 2019 © Český úřad zeměměřický a katastrální, www.cuzk.cz

LEGENDA

- identifikovaný panský dvůr
- 1234 číslo identifikovaného panského dvora (viz příloha č.1)



Hlavní řešitel (autor - garant výsledku):
doc. Ing. Petr Kučera, Ph.D.

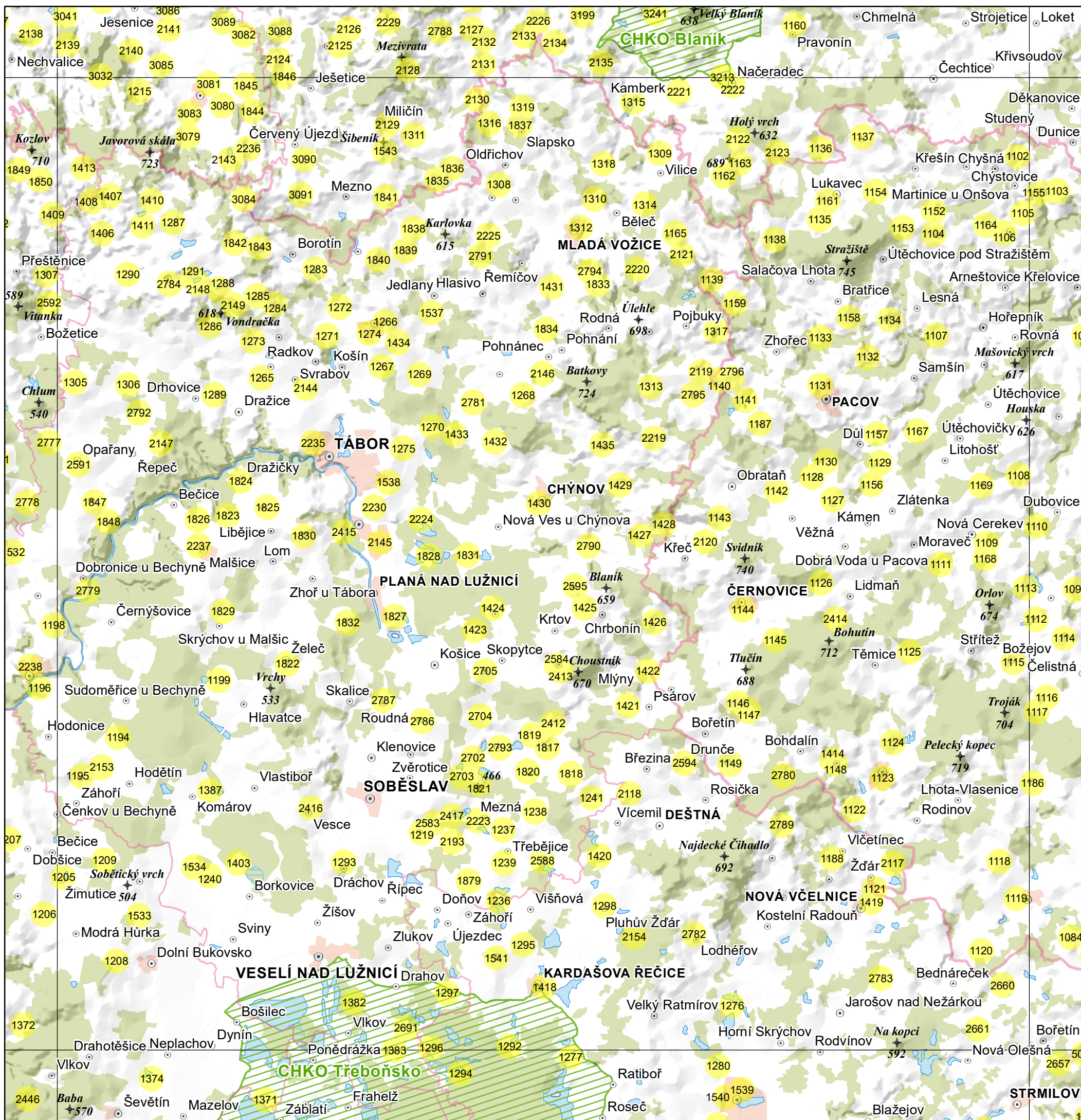
Spoluřešitelé (spoluautoři):

Ing. Hana Martinková Kuchyňková, Ph.D., Ing. Zuzana Fialová, Ing. Eva Žallmannová, Ph.D., Ing. Želmíra Novotná, Ing. Barbora Náhlíková, Ing. Darek Lacina, Ing. Lenka Trpáková

Mapa poplužních dvorů Čech, Moravy a Slezska

Měřítko **1:200 000** Číslo mapového listu **23**

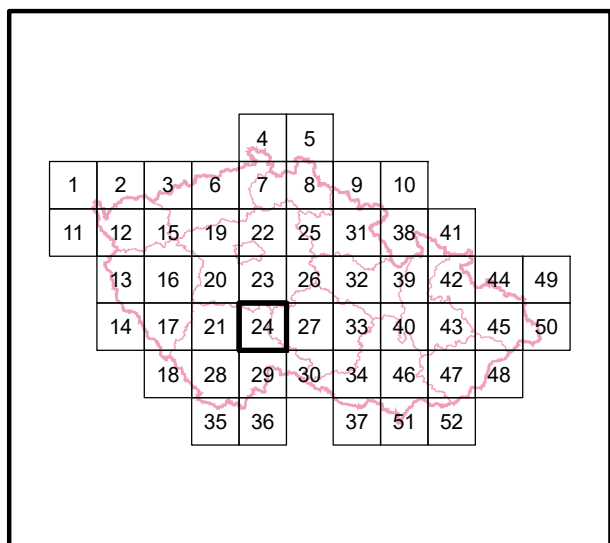
Specializovaná mapa s odborným obsahem (N_{map}) - výstup projektu Poplužní dvory Čech, Moravy a Slezska a jejich harmonická kulturní krajina - identifikace a soudobá interpretace kulturních hodnot, id. kód DG18P02OVV018, financovaného MK ČR v rámci Programu na podporu aplikovaného výzkumu a experimentálního vývoje národní a kulturní identity (NAKI II)



Mapový podklad – Data200, 2019 © Český úřad zeměměřický a katastrální, www.cuzk.cz

LEGENDA

- identifikovaný panský dvůr
- 1234 číslo identifikovaného panského dvora (viz příloha č.1)



Hlavní řešitel (autor - garant výsledku):

doc. Ing. Petr Kučera, Ph.D.

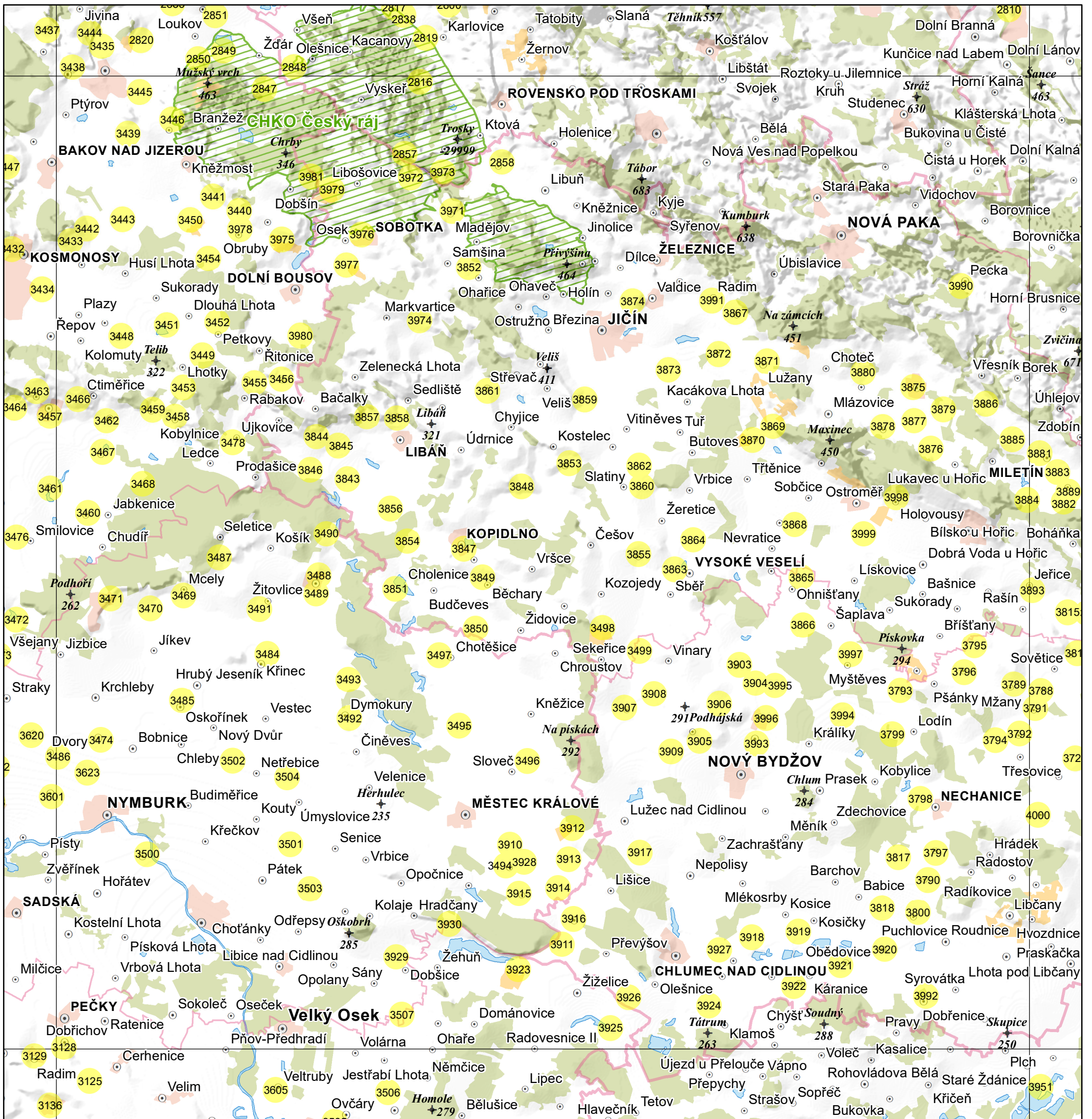
Spoluřešitelé (spoluautoři):

Ing. Hana Martinková Kuchyňková, Ph.D., Ing. Zuzana Fialová, Ing. Eva Žallmannová, Ph.D., Ing. Želmíra Novotná, Ing. Barbora Náhlíková, Ing. Darek Lacina, Ing. Lenka Trpáková

Mapa poplužních dvorů Čech, Moravy a Slezska

Měřítko **1:200 000** Číslo mapového listu **24**

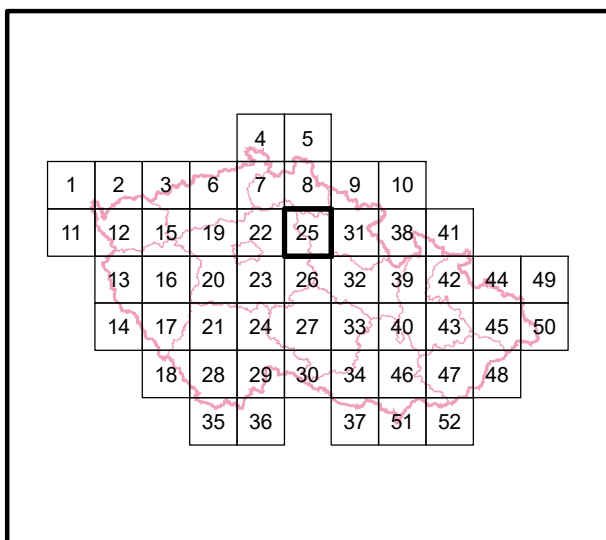
Specializovaná mapa s odborným obsahem (N_{map}) - výstup projektu Poplužní dvory Čech, Moravy a Slezska a jejich harmonická kulturní krajina - identifikace a soudobá interpretace kulturních hodnot, id. kód DG18P02OVV018, financovaného MK ČR v rámci Programu na podporu aplikovaného výzkumu a experimentálního vývoje národní a kulturní identity (NAKI II)



Mapový podklad – Data200, 2019 © Český úřad zeměměřický a katastrální, www.cuzk.cz

LEGENDA

- identifikovaný panský dvůr
- 1234 číslo identifikovaného panského dvora (viz příloha č.1)



Hlavní řešitel (autor - garant výsledku):

doc. Ing. Petr Kučera, Ph.D.

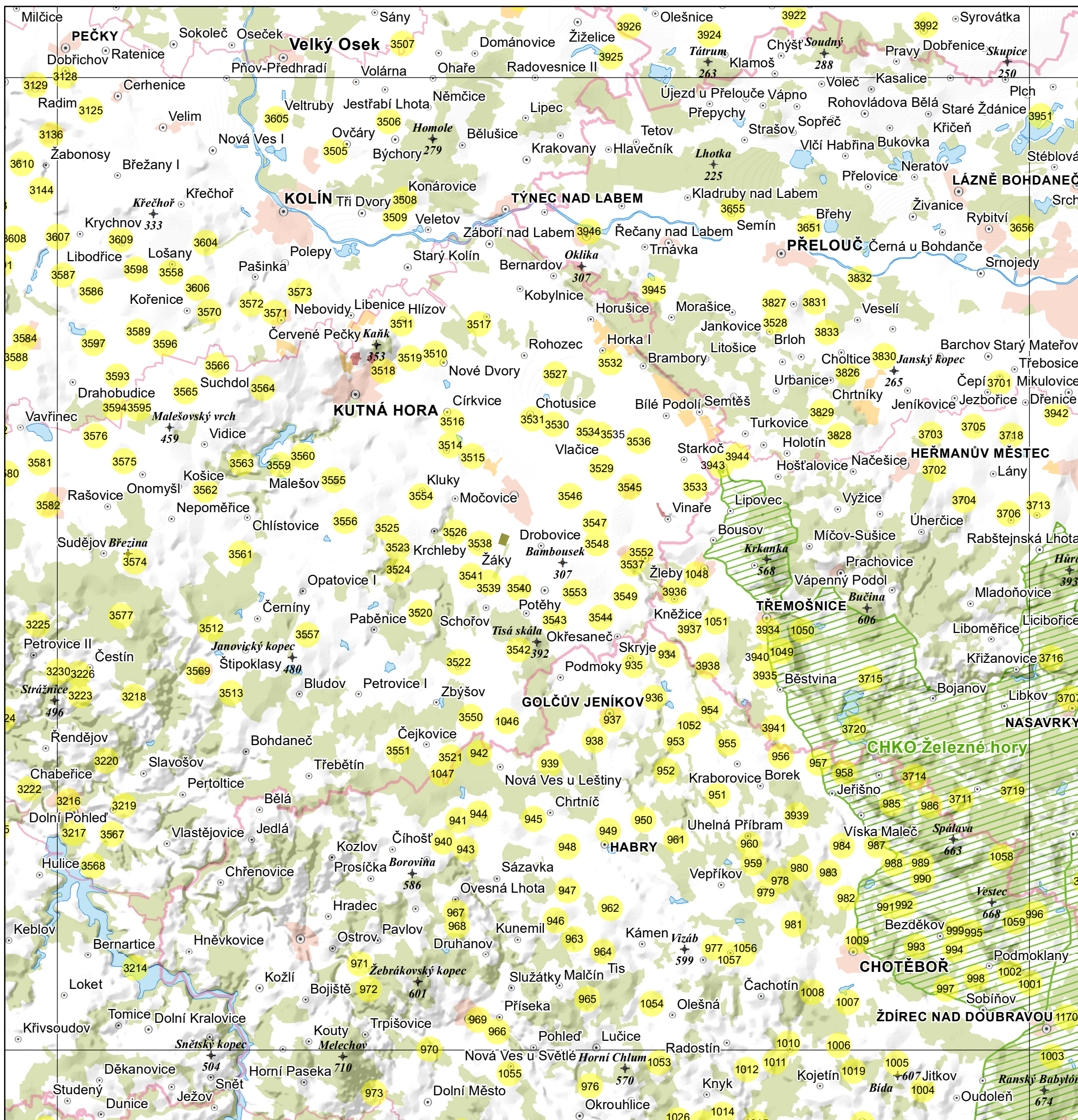
Spoluřešitelé (spoluautoři):

Ing. Hana Martinková Kuchyňková, Ph.D., Ing. Zuzana Fialová, Ing. Eva Žalmanová, Ph.D., Ing. Želmíra Novotná, Ing. Barbora Náhlíková, Ing. Darek Lacina, Ing. Lenka Trpáková

Mapa poplužních dvorů Čech, Moravy a Slezska

Měřítko **1:200 000** Číslo mapového listu **25**

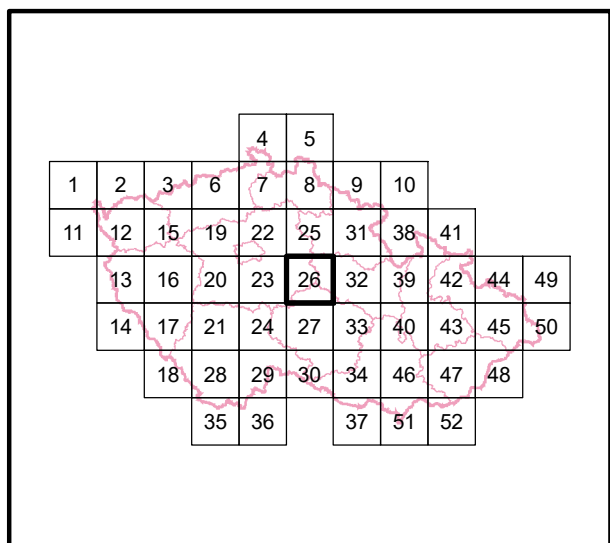
Specializovaná mapa s odborným obsahem (N_{map}) - výstup projektu Poplužní dvory Čech, Moravy a Slezska a jejich harmonická kulturní krajina - identifikace a soudobá interpretace kulturních hodnot, id. kód DG18P02OVV018, financovaného MK ČR v rámci Programu na podporu aplikovaného výzkumu a experimentálního vývoje národní a kulturní identity (NAKI II)



Mapový podklad – Data200, 2019 © Český úřad zeměměřický a katastrální, www.cuzk.cz

LEGENDA

- identifikovaný panský dvůr
- 1234 číslo identifikovaného panského dvora (viz příloha č.1)



Hlavní řešitel (autor - garant výsledku):

doc. Ing. Petr Kučera, Ph.D.

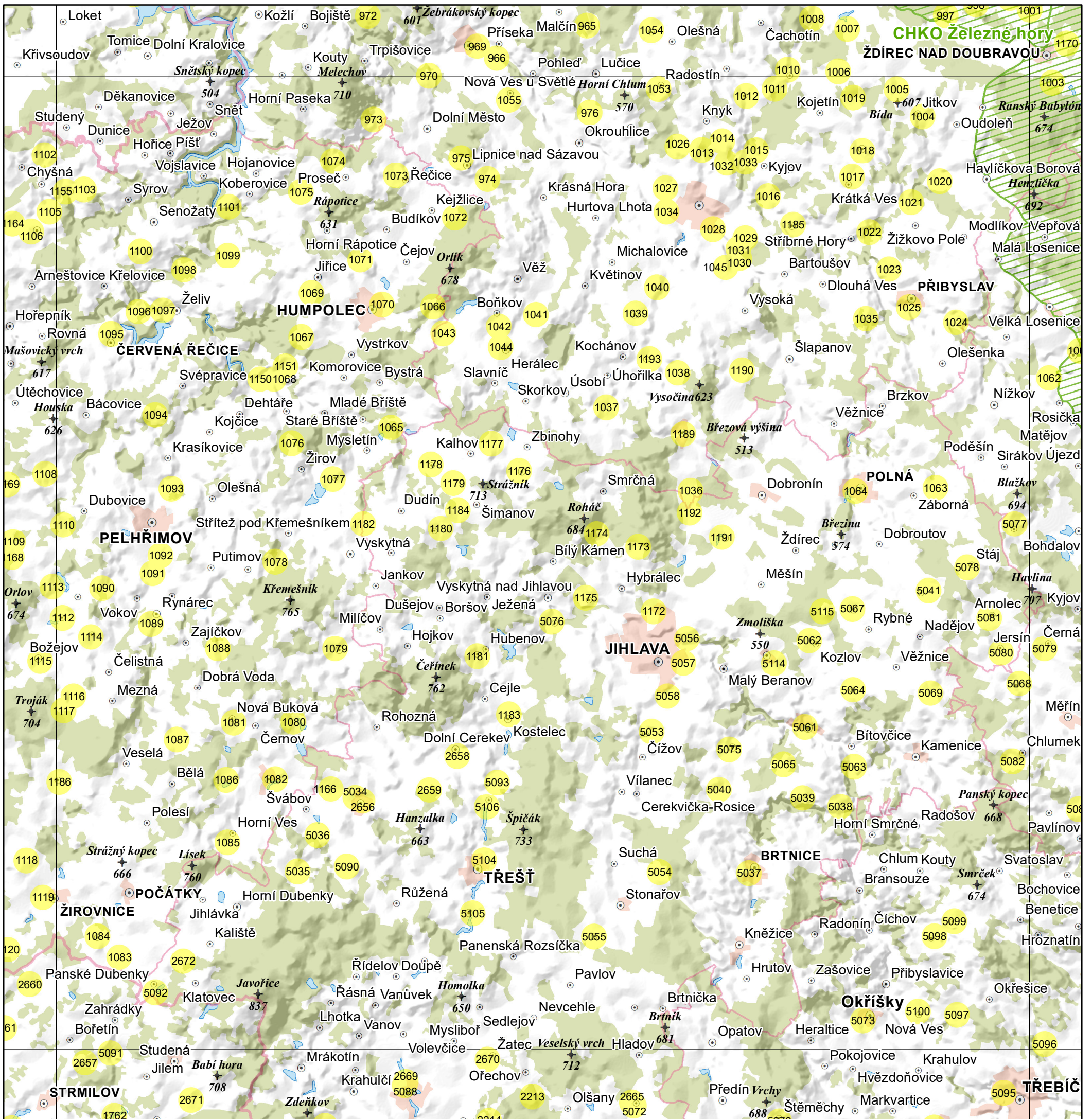
Spoluřešitelé (spoluautoři):

Ing. Hana Martinková Kuchyňková, Ph.D., Ing. Zuzana Fialová, Ing. Eva Žalmanová, Ph.D., Ing. Želmíra Novotná, Ing. Barbora Náhlíková, Ing. Darek Lacina, Ing. Lenka Trpáková

Mapa poplužních dvorů Čech, Moravy a Slezska

Měřítko **1:200 000** Číslo mapového listu **26**

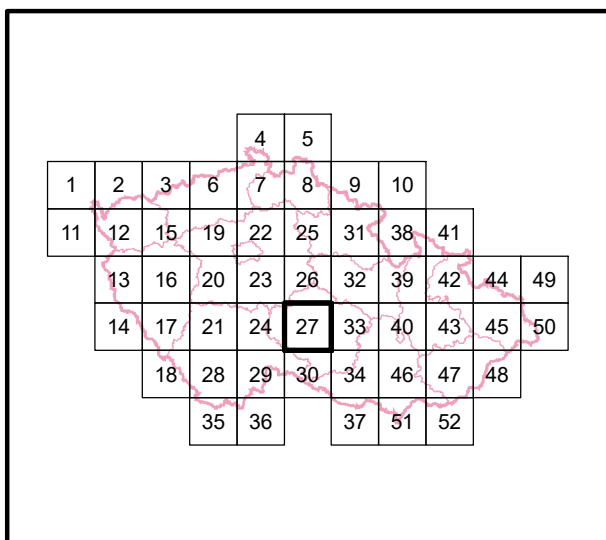
Specializovaná mapa s odborným obsahem (N_{map}) - výstup projektu Poplužní dvory Čech, Moravy a Slezska a jejich harmonická kulturní krajina - identifikace a soudobá interpretace kulturních hodnot, id. kód DG18P02OVV018, financovaného MK ČR v rámci Programu na podporu aplikovaného výzkumu a experimentálního vývoje národní a kulturní identity (NAKI II)



Mapový podklad – Data200, 2019 © Český úřad zeměměřický a katastrální, www.cuzk.cz

LEGENDA

- identifikovaný panský dvůr
- 1234 číslo identifikovaného panského dvora (viz příloha č.1)



Hlavní řešitel (autor - garant výsledku):

doc. Ing. Petr Kučera, Ph.D.

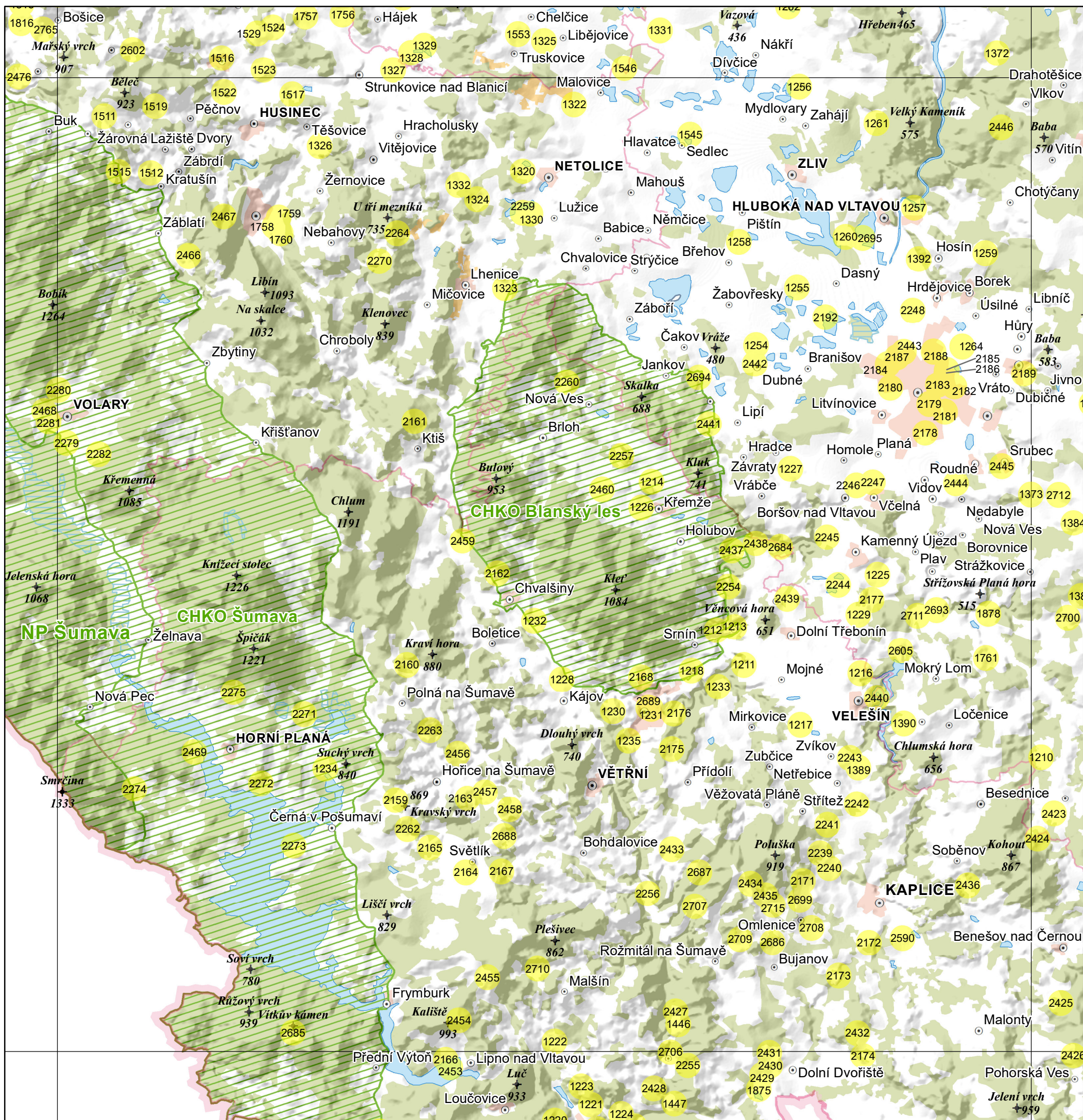
Spoluřešitelé (spoluautoři):

Ing. Hana Martinková Kuchyňková, Ph.D., Ing. Zuzana Fialová, Ing. Eva Žalmanová, Ph.D., Ing. Želmíra Novotná, Ing. Barbora Náhlíková, Ing. Darek Lacina, Ing. Lenka Trpáková

Mapa poplužních dvorů Čech, Moravy a Slezska

Měřítko **1:200 000** Číslo mapového listu **27**

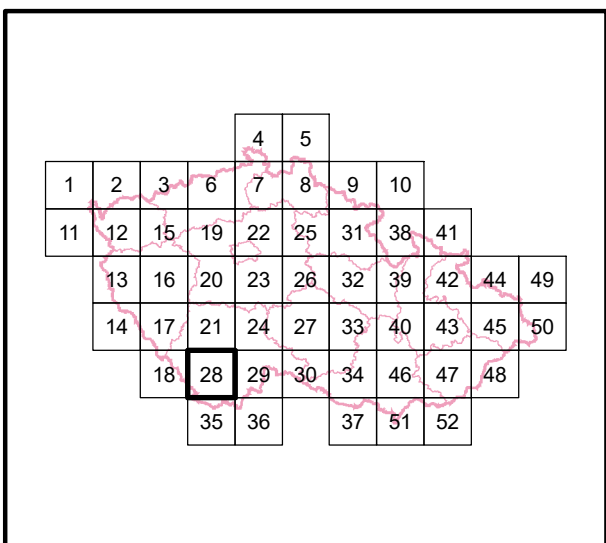
Specializovaná mapa s odborným obsahem (N_{map}) - výstup projektu Poplužní dvory Čech, Moravy a Slezska a jejich harmonická kulturní krajina - identifikace a soudobá interpretace kulturních hodnot, id. kód DG18P02OVV018, financovaného MK ČR v rámci Programu na podporu aplikovaného výzkumu a experimentálního vývoje národní a kulturní identity (NAKI II)



Mapový podklad – Data200, 2019 © Český úřad zeměměřický a katastrální, www.cuzk.cz

LEGENDA

- identifikovaný panský dvůr
- 1234 číslo identifikovaného panského dvora (viz příloha č.1)



Hlavní řešitel (autor - garant výsledku):

doc. Ing. Petr Kučera, Ph.D.

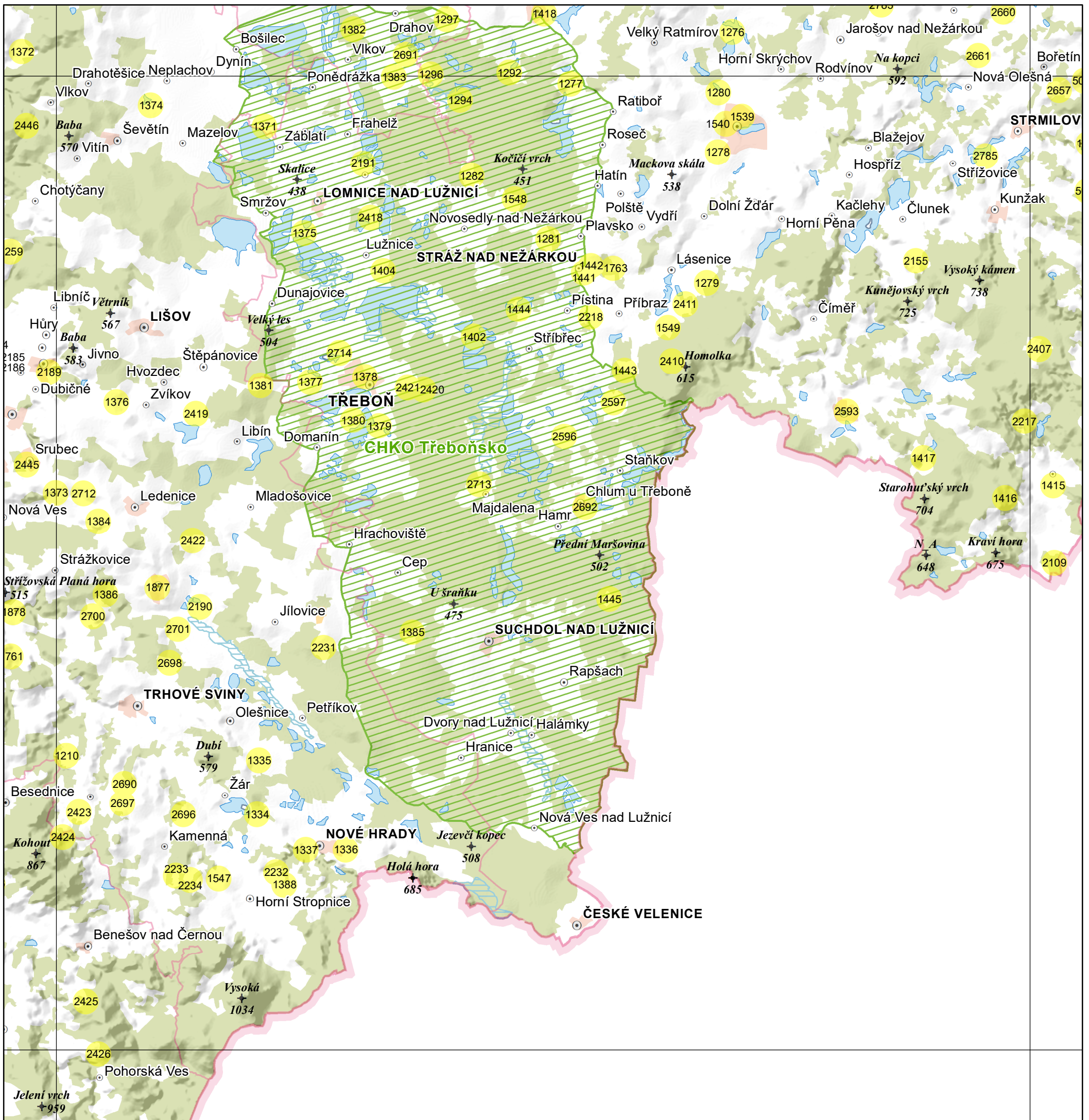
Spoluřešitelé (spoluautoři):

Ing. Hana Martinková Kuchyňková, Ph.D., Ing. Zuzana Fialová, Ing. Eva Žalmanová, Ph.D., Ing. Želmíra Novotná, Ing. Barbora Náhlíková, Ing. Darek Lacina, Ing. Lenka Trpáková

Mapa poplužních dvorů Čech, Moravy a Slezska

Měřítko **1:200 000** Číslo mapového listu **28**

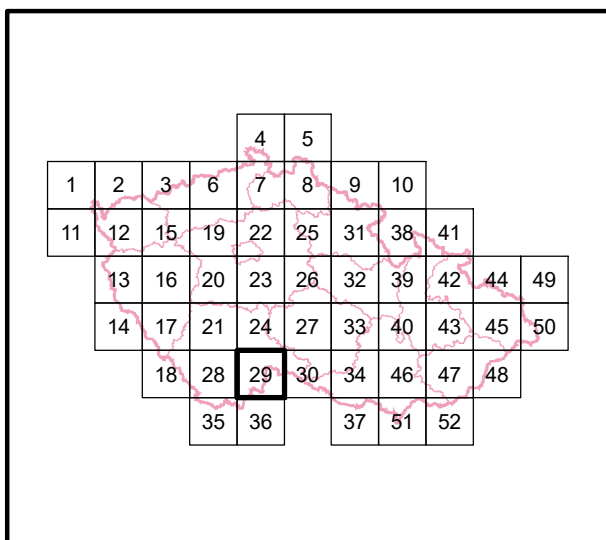
Specializovaná mapa s odborným obsahem (N_{map}) - výstup projektu Poplužní dvory Čech, Moravy a Slezska a jejich harmonická kulturní krajina - identifikace a soudobá interpretace kulturních hodnot, id. kód DG18P02OVV018, financovaného MK ČR v rámci Programu na podporu aplikovaného výzkumu a experimentálního vývoje národní a kulturní identity (NAKI II)



Mapový podklad – Data200, 2019 © Český úřad zeměměřický a katastrální, www.cuzk.cz

LEGENDA

- identifikovaný panský dvůr
- 1234 číslo identifikovaného panského dvora (viz příloha č.1)



Hlavní řešitel (autor - garant výsledku):

doc. Ing. Petr Kučera, Ph.D.

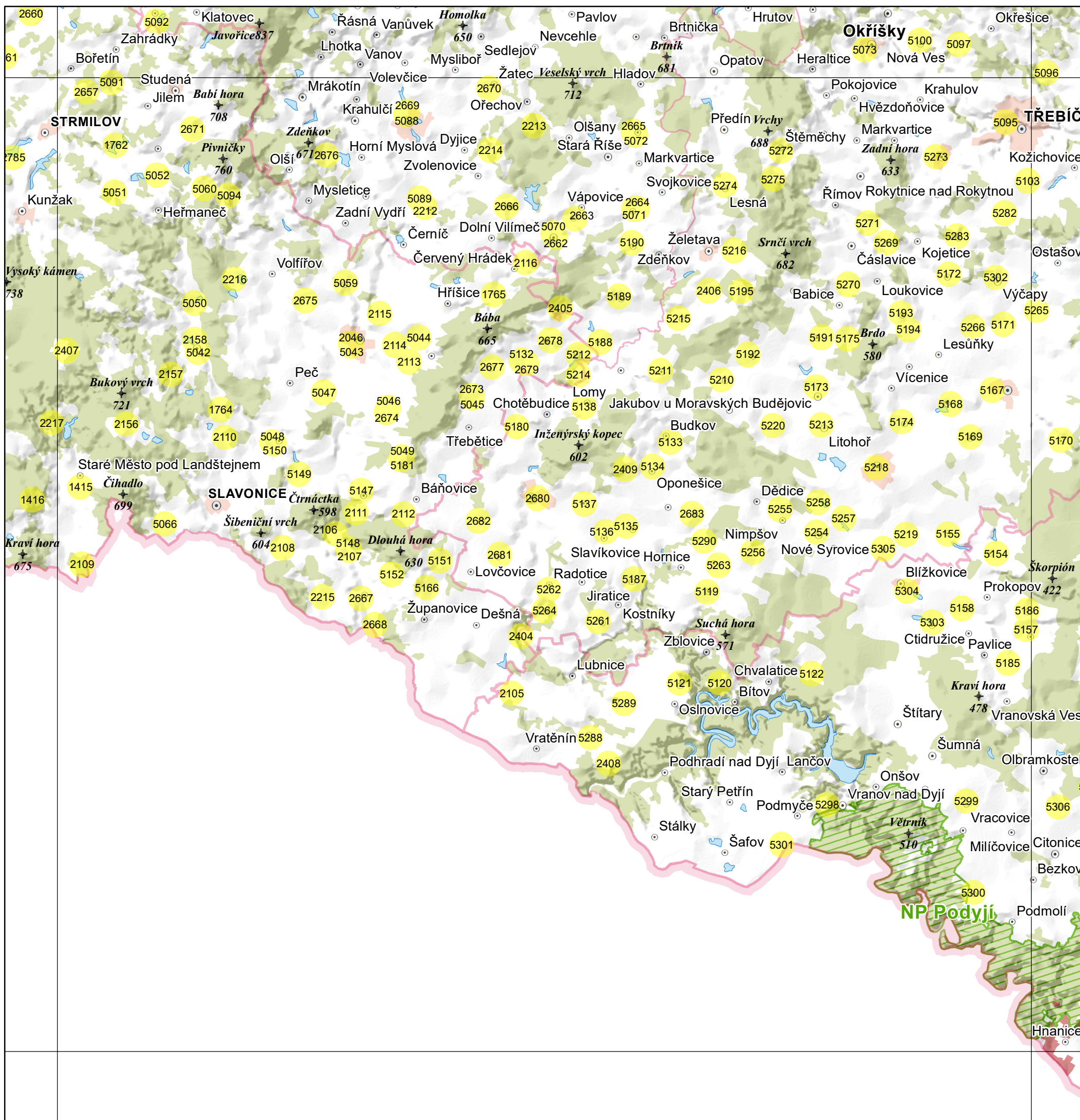
Spoluřešitelé (spoluautoři):

Ing. Hana Martinková Kuchyňková, Ph.D., Ing. Zuzana Fialová, Ing. Eva Žallmannová, Ph.D., Ing. Želmíra Novotná, Ing. Barbora Náhlíková, Ing. Darek Lacina, Ing. Lenka Trpáková

Mapa poplužních dvorů Čech, Moravy a Slezska

Měřítko **1:200 000** Číslo mapového listu **29**

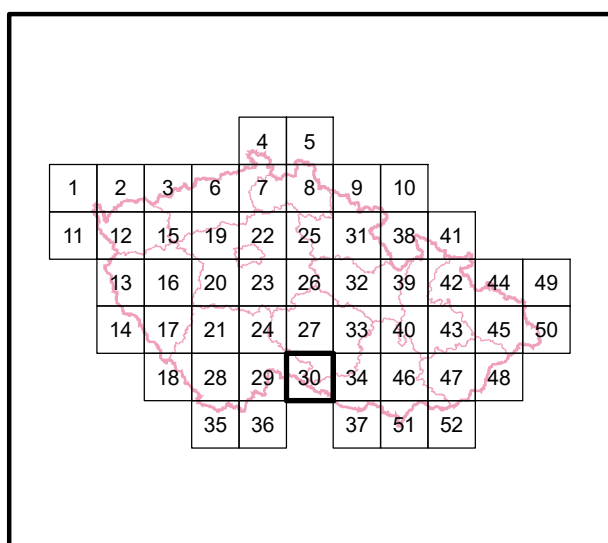
Specializovaná mapa s odborným obsahem (N_{map}) - výstup projektu Poplužní dvory Čech, Moravy a Slezska a jejich harmonická kulturní krajina - identifikace a soudobá interpretace kulturních hodnot, id. kód DG18P02OVV018, financovaného MK ČR v rámci Programu na podporu aplikovaného výzkumu a experimentálního vývoje národní a kulturní identity (NAKI II)



Mapový podklad – Data200, 2019 © Český úřad zeměměřický a katastrální, www.cuzk.cz

LEGENDA

- identifikovaný panský dvůr
- 1234 číslo identifikovaného panského dvora (viz příloha č.1)



Hlavní řešitel (autor - garant výsledku):

doc. Ing. Petr Kučera, Ph.D.

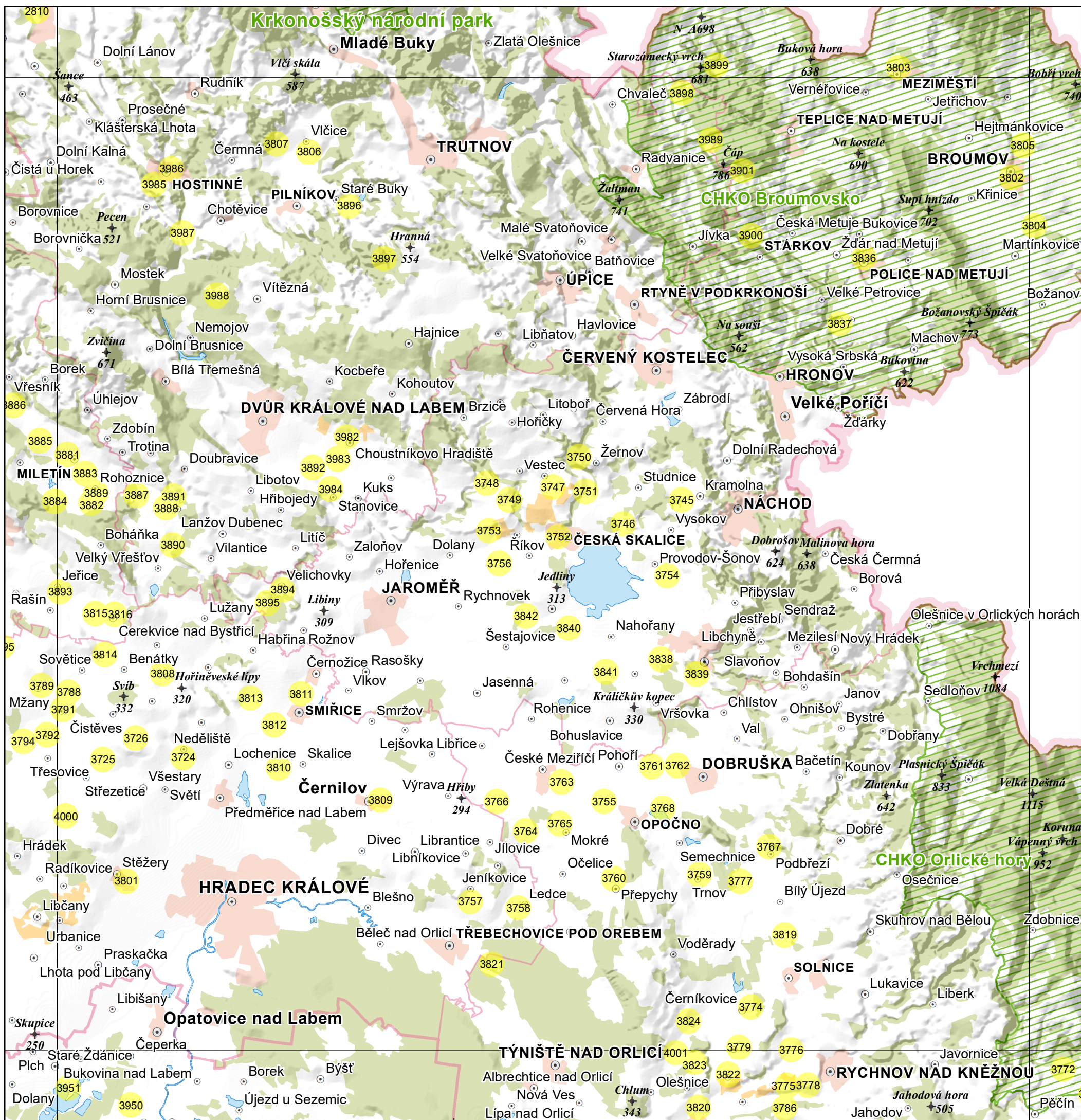
Spoluřešitelé (spoluautoři):

Ing. Hana Martinková Kuchyňková, Ph.D., Ing. Zuzana Fialová, Ing. Eva Žallmannová, Ph.D., Ing. Želmíra Novotná, Ing. Barbora Náhlíková, Ing. Darek Lacina, Ing. Lenka Trpáková

Mapa poplužních dvorů Čech, Moravy a Slezska

Měřítko **1:200 000** Číslo mapového listu **30**

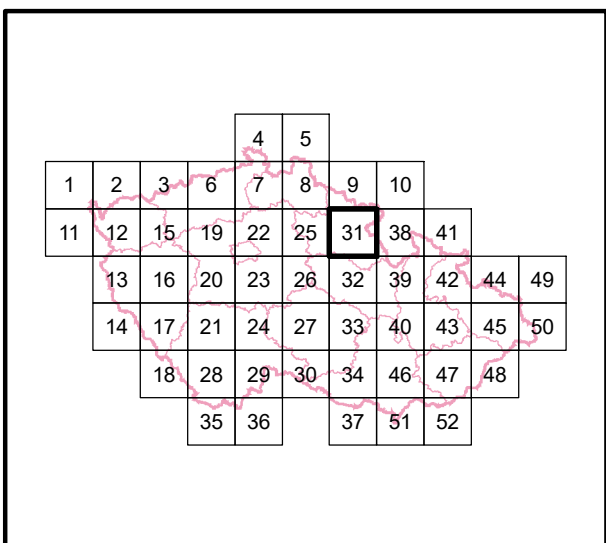
Specializovaná mapa s odborným obsahem (N_{map}) - výstup projektu Poplužní dvory Čech, Moravy a Slezska a jejich harmonická kulturní krajina - identifikace a soudobá interpretace kulturních hodnot, id. kód DG18P02OVV018, financovaného MK ČR v rámci Programu na podporu aplikovaného výzkumu a experimentálního vývoje národní a kulturní identity (NAKI II)



Mapový podklad – Data200, 2019 © Český úřad zeměměřický a katastrální, www.cuzk.cz

LEGENDA

- identifikovaný panský dvůr
- 1234 číslo identifikovaného panského dvora (viz příloha č.1)



Hlavní řešitel (autor - garant výsledku):

doc. Ing. Petr Kučera, Ph.D.

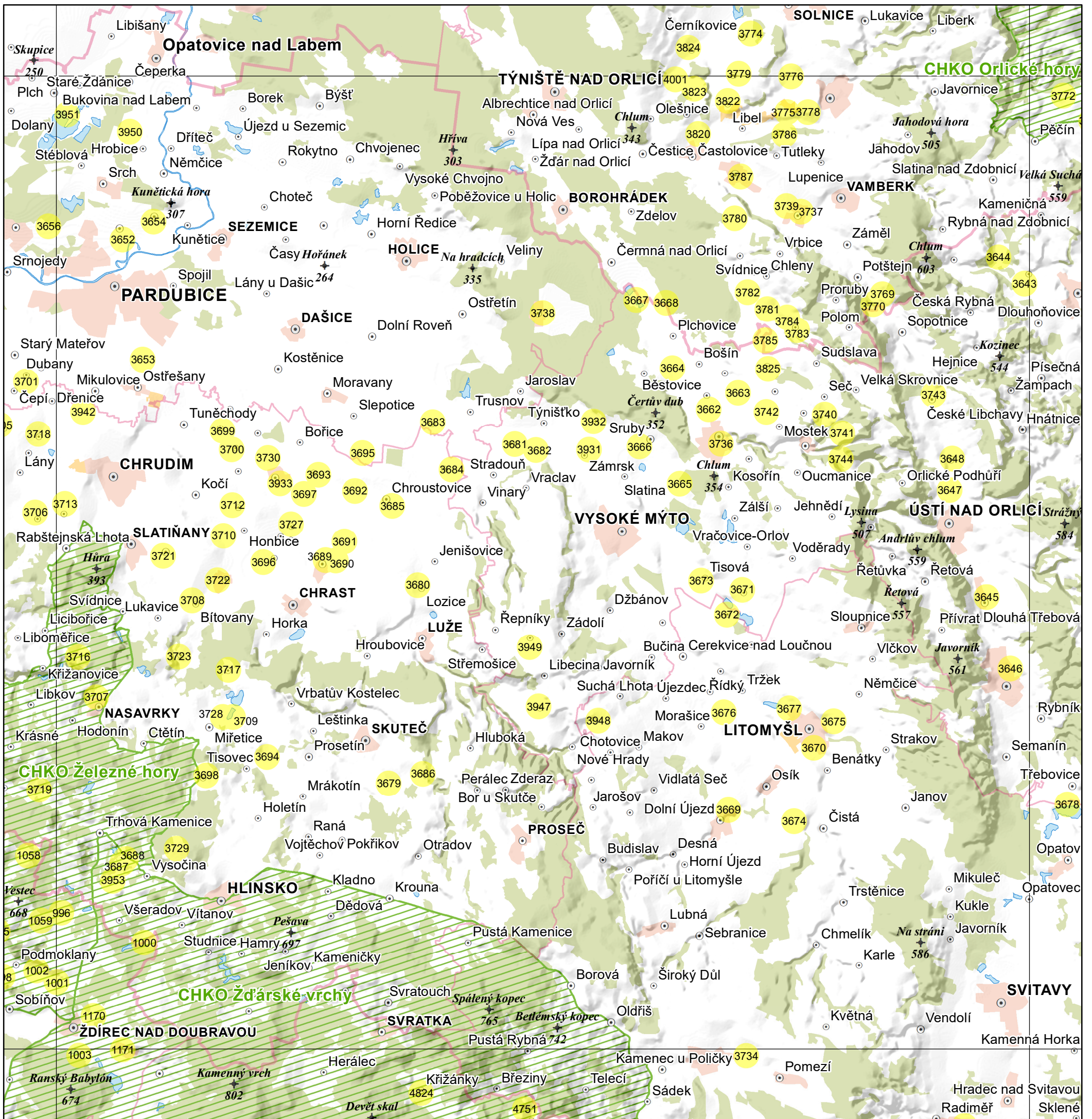
Spoluřešitelé (spoluautoři):

Ing. Hana Martinková Kuchyňková, Ph.D., Ing. Zuzana Fialová, Ing. Eva Žalmanová, Ph.D., Ing. Želmíra Novotná, Ing. Barbora Náhlíková, Ing. Darek Lacina, Ing. Lenka Trpáková

Mapa poplužních dvorů Čech, Moravy a Slezska

Měřítko **1:200 000** Číslo mapového listu **31**

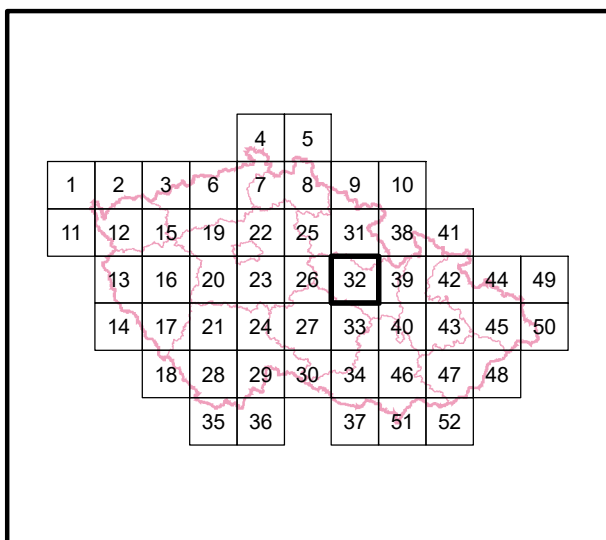
Specializovaná mapa s odborným obsahem (N_{map}) - výstup projektu Poplužní dvory Čech, Moravy a Slezska a jejich harmonická kulturní krajina - identifikace a soudobá interpretace kulturních hodnot, id. kód DG18P02OVV018, financovaného MK ČR v rámci Programu na podporu aplikovaného výzkumu a experimentálního vývoje národní a kulturní identity (NAKI II)



Mapový podklad – Data200, 2019 © Český úřad zeměměřický a katastrální, www.cuzk.cz

LEGENDA

- identifikovaný panský dvůr
- 1234 číslo identifikovaného panského dvora (viz příloha č.1)



Hlavní řešitel (autor - garant výsledku):

doc. Ing. Petr Kučera, Ph.D.

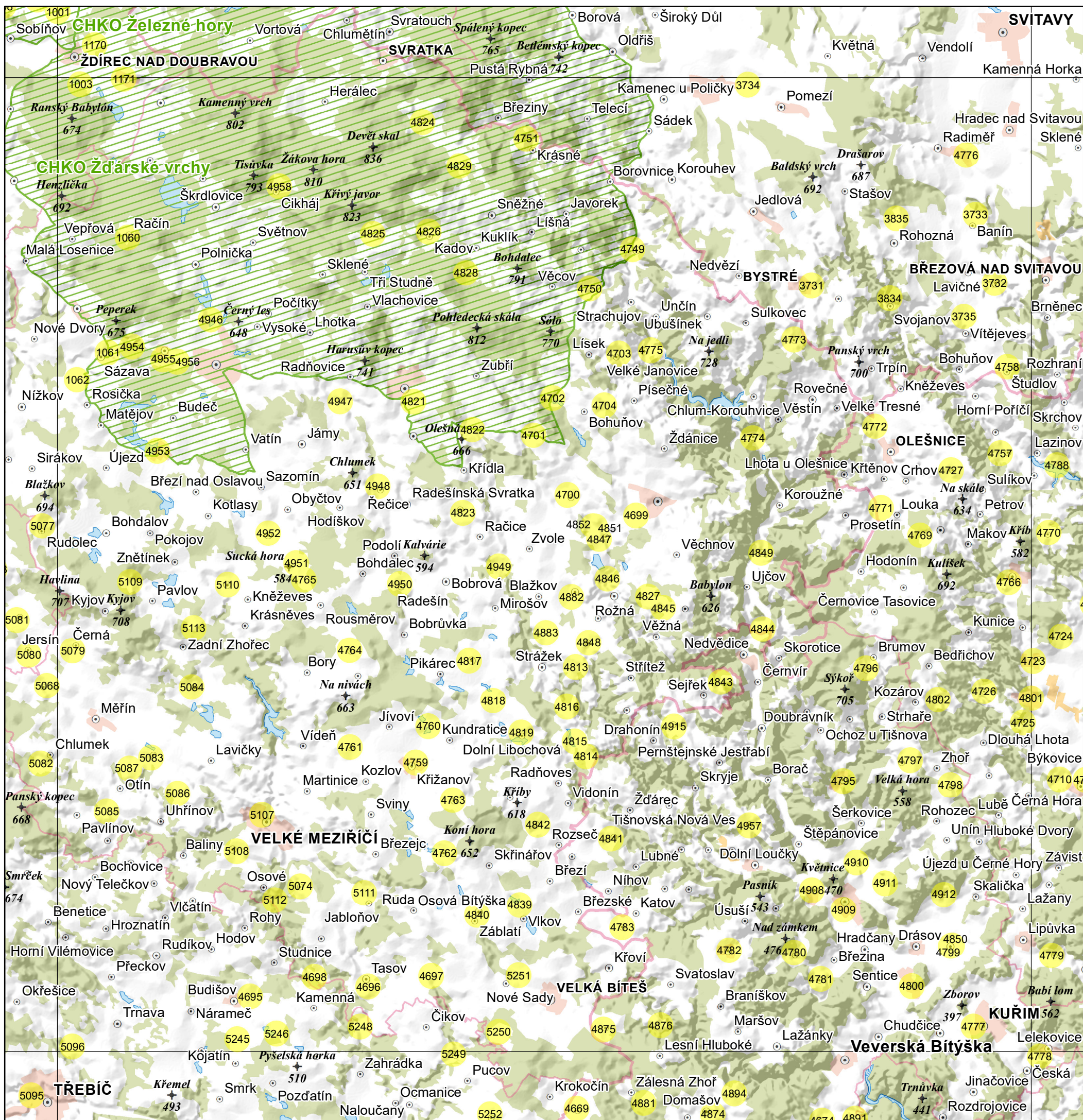
Spoluřešitelé (spoluautoři):

Ing. Hana Martinková Kuchyňková, Ph.D., Ing. Zuzana Fialová, Ing. Eva Žallmannová, Ph.D., Ing. Želmíra Novotná, Ing. Barbora Náhlíková, Ing. Darek Lacina, Ing. Lenka Trpáková

Mapa poplužních dvorů Čech, Moravy a Slezska

Měřítko **1:200 000** Číslo mapového listu **32**

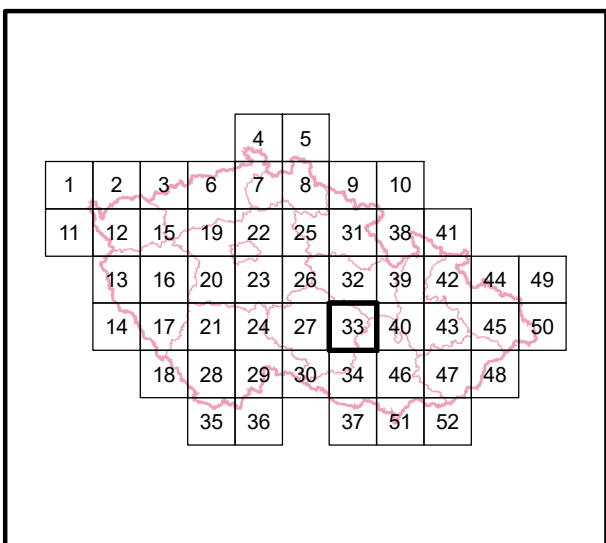
Specializovaná mapa s odborným obsahem (N_{map}) - výstup projektu Poplužní dvory Čech, Moravy a Slezska a jejich harmonická kulturní krajina - identifikace a soudobá interpretace kulturních hodnot, id. kód DG18P02OVV018, financovaného MK ČR v rámci Programu na podporu aplikovaného výzkumu a experimentálního vývoje národní a kulturní identity (NAKI II)



Mapový podklad – Data200, 2019 © Český úřad zeměměřický a katastrální, www.cuzk.cz

LEGENDA

- identifikovaný panský dvůr
- 1234 číslo identifikovaného panského dvora (viz příloha č.1)



Hlavní řešitel (autor - garant výsledku):

doc. Ing. Petr Kučera, Ph.D.

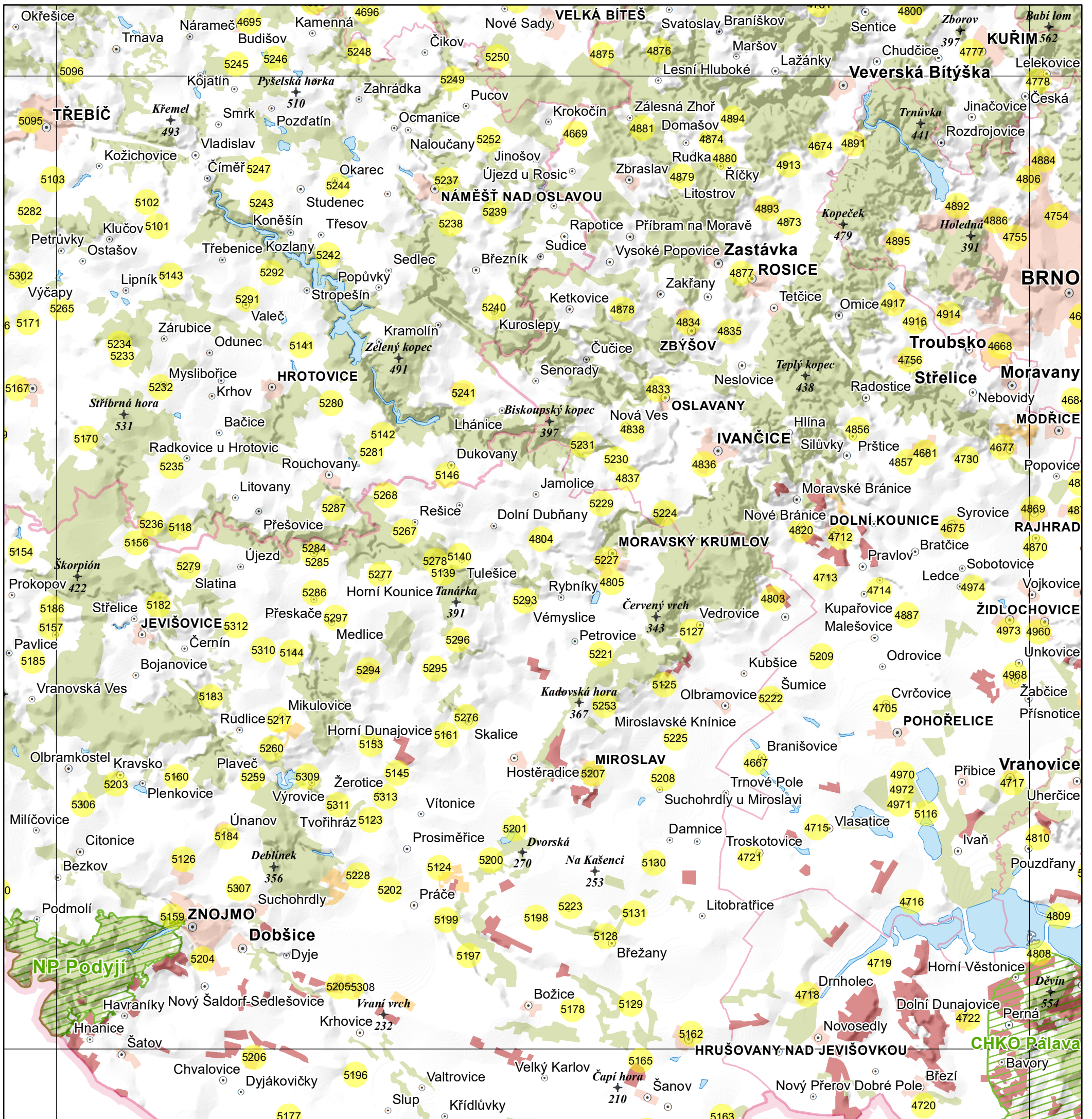
Spoluřešitelé (spoluautoři):

Ing. Hana Martinková Kuchyňková, Ph.D., Ing. Zuzana Fialová, Ing. Eva Žallmannová, Ph.D., Ing. Želmíra Novotná, Ing. Barbora Náhlíková, Ing. Darek Lacina, Ing. Lenka Trpáková

Mapa poplužních dvorů Čech, Moravy a Slezska

Měřítko **1:200 000** Číslo mapového listu **33**

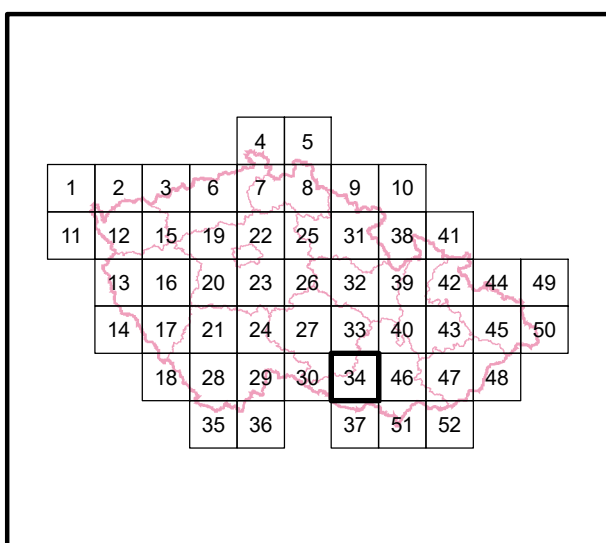
Specializovaná mapa s odborným obsahem (N_{map}) - výstup projektu Poplužní dvory Čech, Moravy a Slezska a jejich harmonická kulturní krajina - identifikace a soudobá interpretace kulturních hodnot, id. kód DG18P02OVV018, financovaného MK ČR v rámci Programu na podporu aplikovaného výzkumu a experimentálního vývoje národní a kulturní identity (NAKI II)



Mapový podklad – Data200, 2019 © Český úřad zeměměřický a katastrální, www.cuzk.cz

LEGENDA

- identifikovaný panský dvůr
- 1234 číslo identifikovaného panského dvora (viz příloha č.1)



Hlavní řešitel (autor - garant výsledku):

doc. Ing. Petr Kučera, Ph.D.

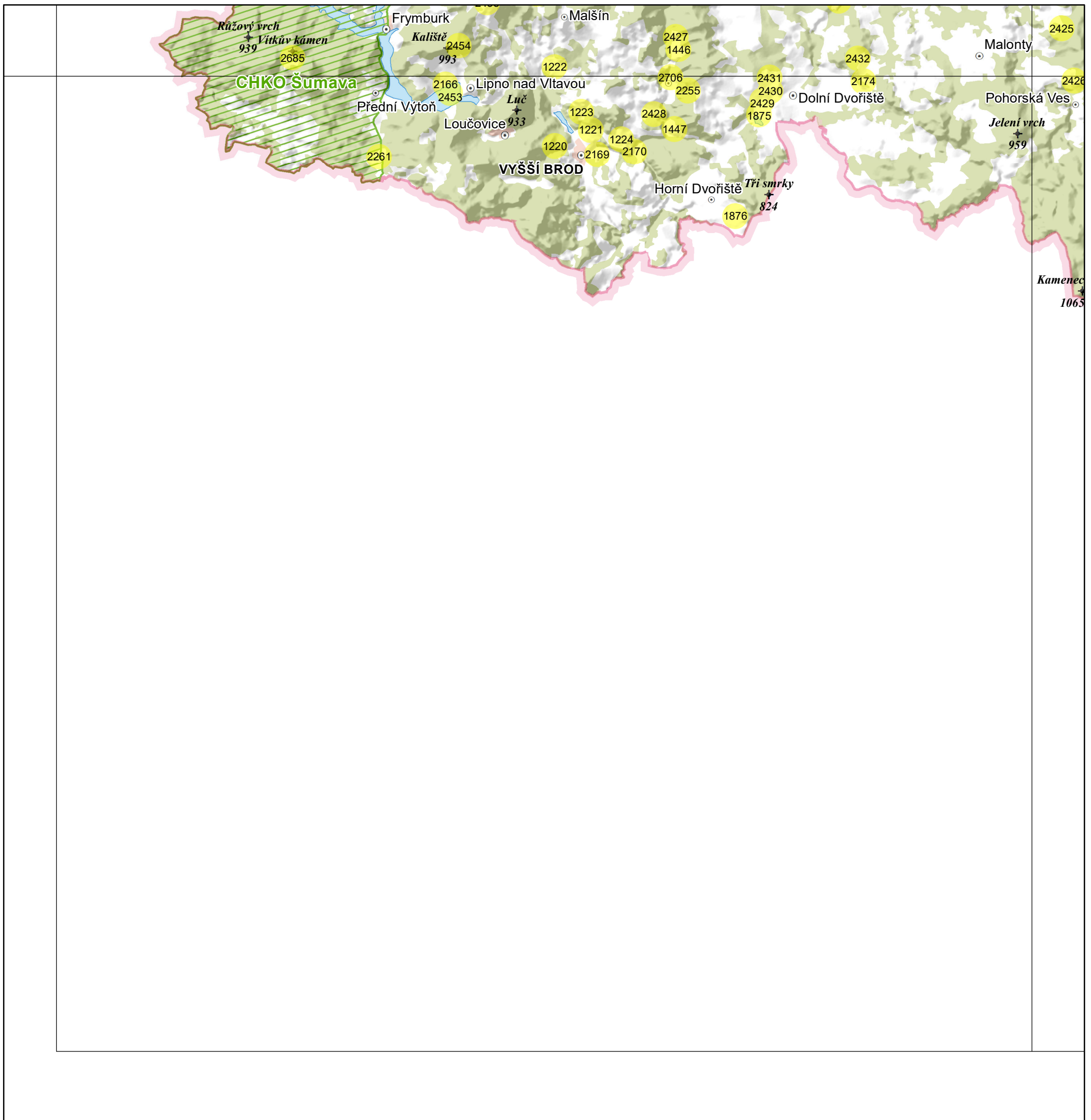
Spoluřešitelé (spoluautoři):

Ing. Hana Martinková Kuchyňková, Ph.D., Ing. Zuzana Fialová, Ing. Eva Žallmannová, Ph.D., Ing. Želmíra Novotná, Ing. Barbora Náhlíková, Ing. Darek Lacina, Ing. Lenka Trpáková

Mapa poplužních dvorů Čech, Moravy a Slezska

Měřítko **1:200 000** Číslo mapového listu **34**

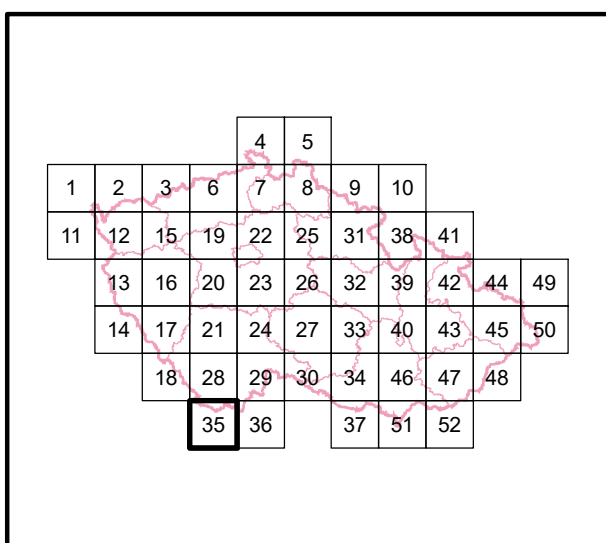
Specializovaná mapa s odborným obsahem (N_{map}) - výstup projektu Poplužní dvory Čech, Moravy a Slezska a jejich harmonická kulturní krajina - identifikace a soudobá interpretace kulturních hodnot, id. kód DG18P02OVV018, financovaného MK ČR v rámci Programu na podporu aplikovaného výzkumu a experimentálního vývoje národní a kulturní identity (NAKI II)



Mapový podklad – Data200, 2019 © Český úřad zeměměřický a katastrální, www.cuzk.cz

LEGENDA

- identifikovaný panský dvůr
- 1234 číslo identifikovaného panského dvora (viz příloha č.1)



Hlavní řešitel (autor - garant výsledku):

doc. Ing. Petr Kučera, Ph.D.

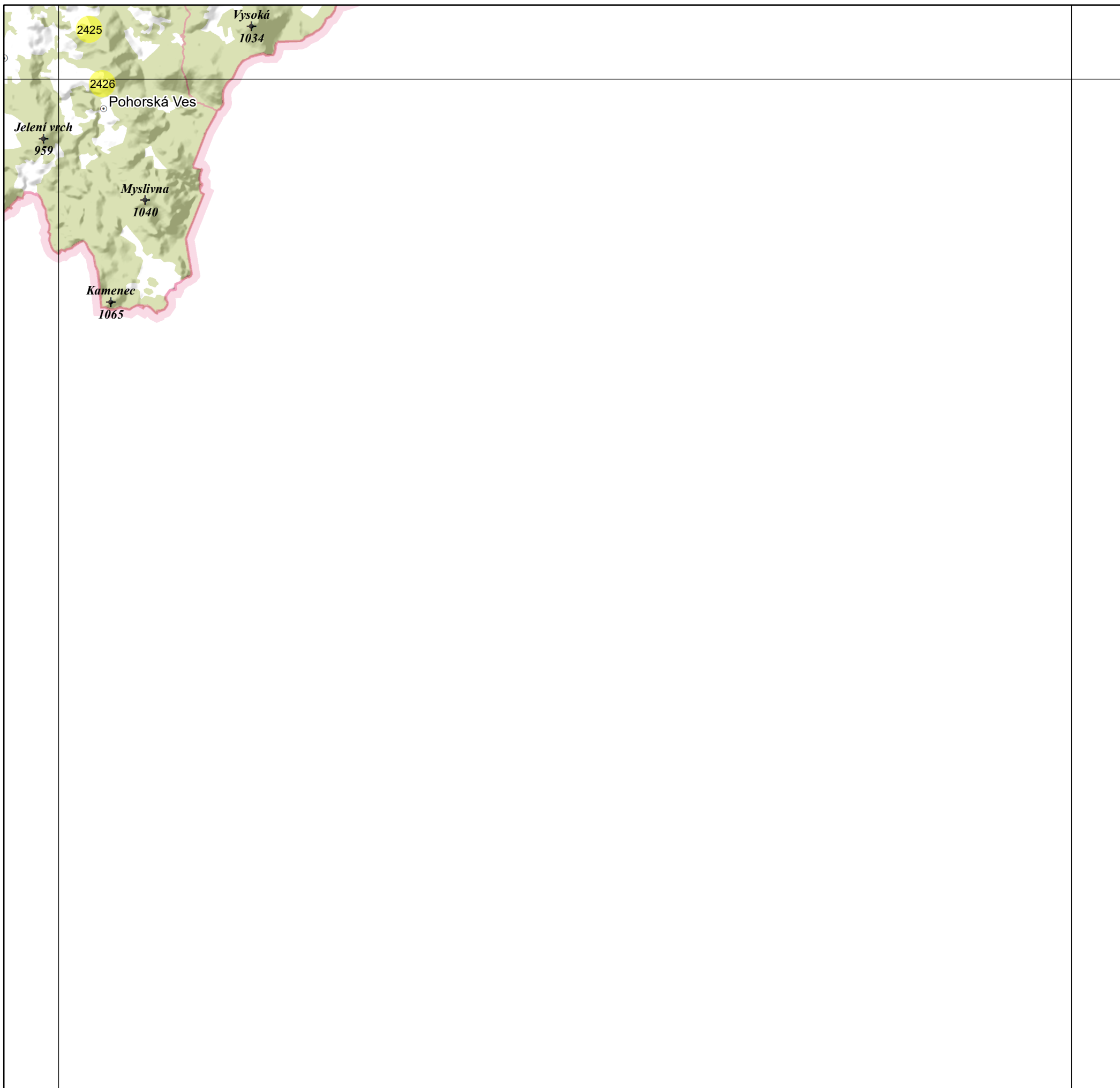
Spoluřešitelé (spoluautoři):

Ing. Hana Martinková Kuchyňková, Ph.D., Ing. Zuzana Fialová, Ing. Eva Žallmannová, Ph.D., Ing. Želmíra Novotná, Ing. Barbora Náhlíková, Ing. Darek Lacina, Ing. Lenka Trpáková

Mapa poplužních dvorů Čech, Moravy a Slezska

Měřítko **1:200 000** Číslo mapového listu **35**

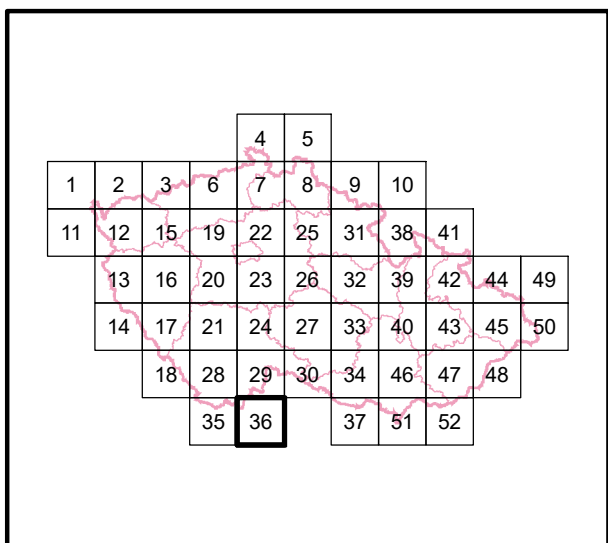
Specializovaná mapa s odborným obsahem (N_{map}) - výstup projektu Poplužní dvory Čech, Moravy a Slezska a jejich harmonická kulturní krajina - identifikace a soudobá interpretace kulturních hodnot, id. kód DG18P02OVV018, financovaného MK ČR v rámci Programu na podporu aplikovaného výzkumu a experimentálního vývoje národní a kulturní identity (NAKI II)



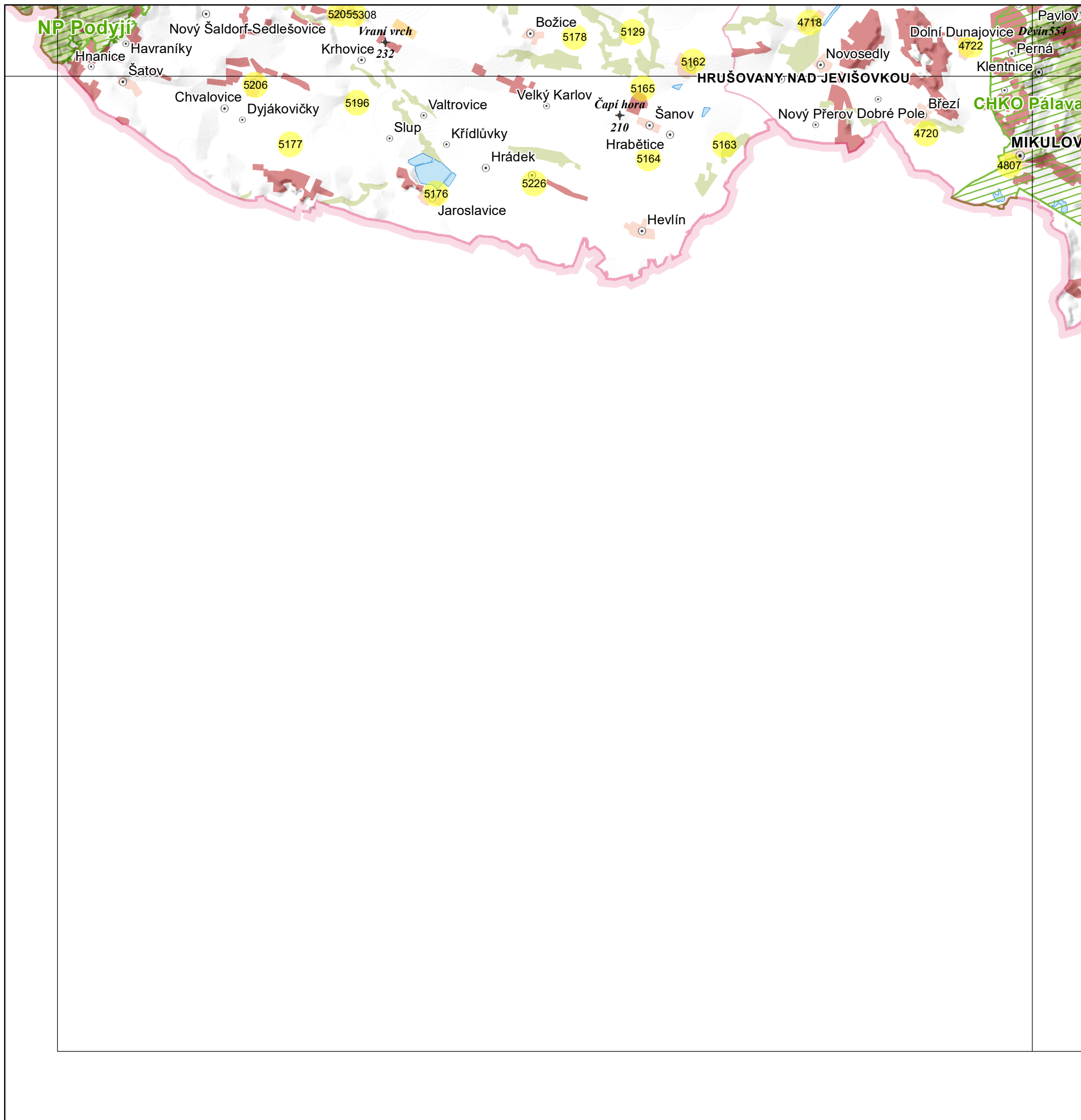
Mapový podklad – Data200, 2019 © Český úřad zeměměřický a katastrální, www.cuzk.cz

LEGENDA

- identifikovaný panský dvůr
- 1234 číslo identifikovaného panského dvora (viz příloha č.1)



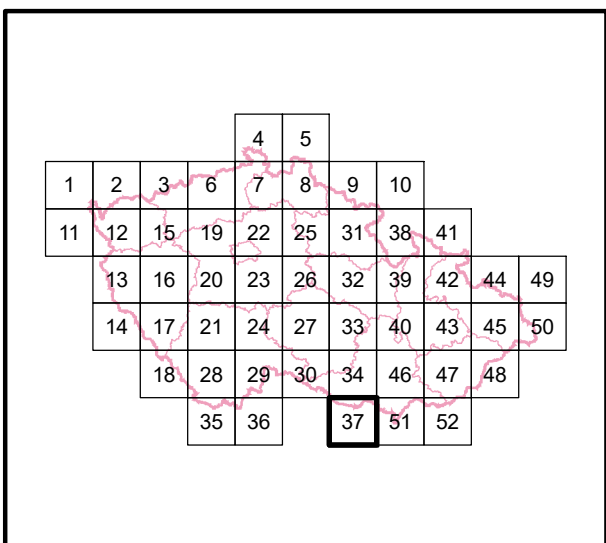
Hlavní řešitel (autor - garant výsledku): doc. Ing. Petr Kučera, Ph.D.	
Spoluřešitelé (spoluautoři): Ing. Hana Martinková Kuchyňková, Ph.D., Ing. Zuzana Fialová, Ing. Eva Žallmannová, Ph.D., Ing. Želmíra Novotná, Ing. Barbora Náhlíková, Ing. Darek Lacina, Ing. Lenka Trpáková	
Mapa poplužních dvorů Čech, Moravy a Slezska	
Měřítko 1:200 000	Číslo mapového listu 36
Specializovaná mapa s odborným obsahem (<i>N_{map}</i>) - výstup projektu <i>Poplužní dvory Čech, Moravy a Slezska a jejich harmonická kulturní krajina - identifikace a soudobá interpretace kulturních hodnot</i> , id. kód DG18P02OVV018, financovaného MK ČR v rámci Programu na podporu aplikovaného výzkumu a experimentálního vývoje národní a kulturní identity (NAKI II)	



Mapový podklad – Data200, 2019 © Český úřad zeměměřický a katastrální, www.cuzk.cz

LEGENDA

- identifikovaný panský dvůr
- 1234 číslo identifikovaného panského dvora (viz příloha č.1)



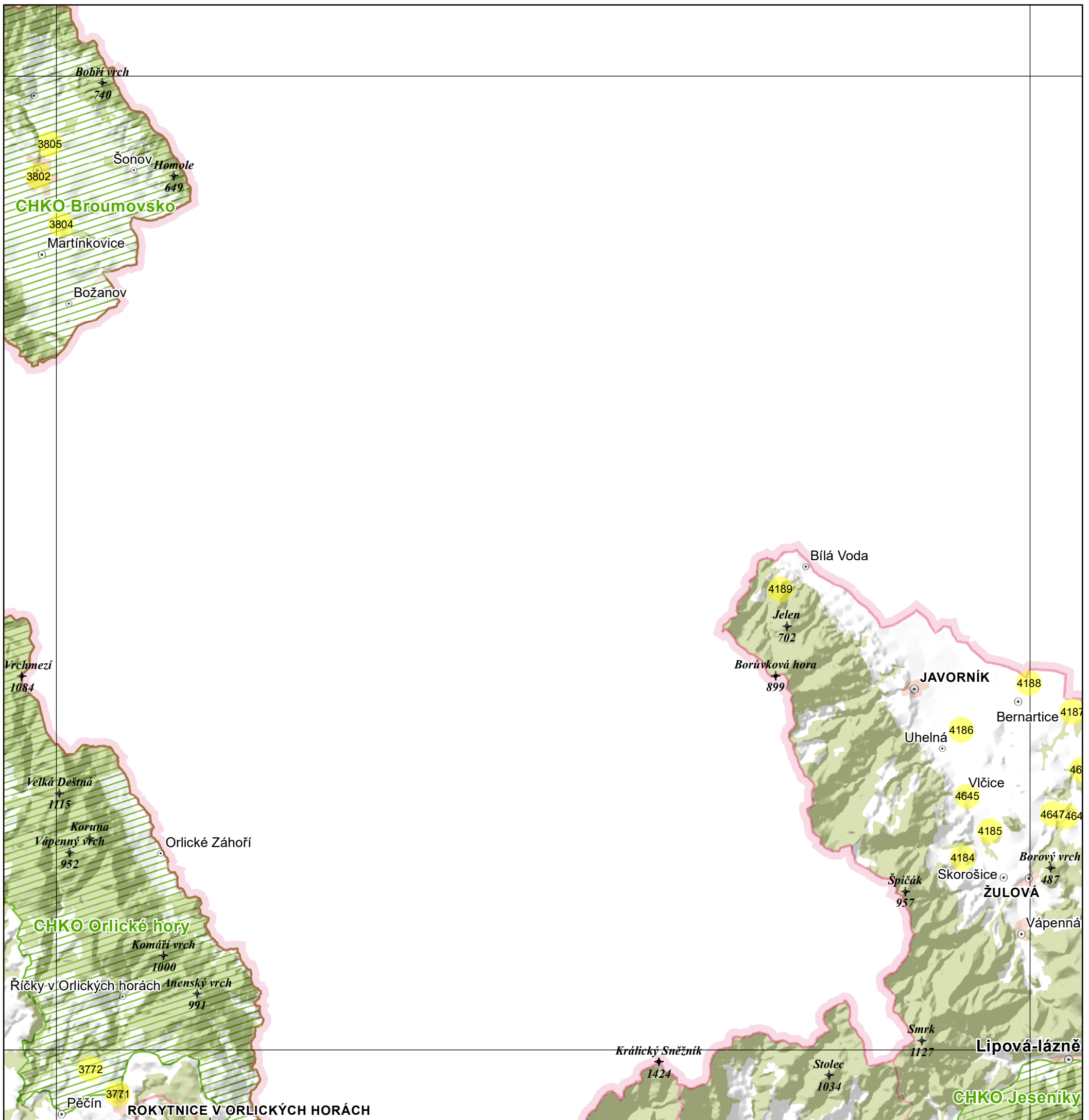
Hlavní řešitel (autor - garant výsledku):
doc. Ing. Petr Kučera, Ph.D.

Spoluřešitelé (spoluautoři):
Ing. Hana Martinková Kuchyňková, Ph.D., Ing. Zuzana Fialová, Ing. Eva Žallmannová, Ph.D., Ing. Želmíra Novotná, Ing. Barbora Náhlíková, Ing. Darek Lacina, Ing. Lenka Trpáková

Mapa poplužních dvorů Čech, Moravy a Slezska

Měřítko **1:200 000** Číslo mapového listu **37**

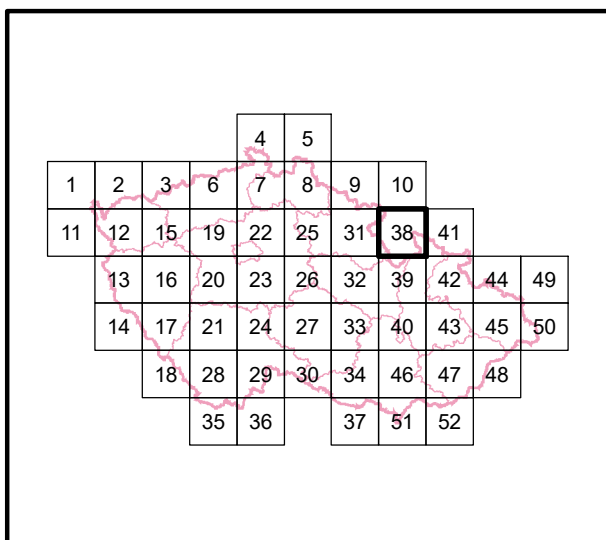
Specializovaná mapa s odborným obsahem (N_{map}) - výstup projektu Poplužní dvory Čech, Moravy a Slezska a jejich harmonická kulturní krajina - identifikace a soudobá interpretace kulturních hodnot, id. kód DG18P02OVV018, financovaného MK ČR v rámci Programu na podporu aplikovaného výzkumu a experimentálního vývoje národní a kulturní identity (NAKI II)



Mapový podklad – Data200, 2019 © Český úřad zeměměřický a katastrální, www.cuzk.cz

LEGENDA

- identifikovaný panský dvůr
- 1234 číslo identifikovaného panského dvora (viz příloha č.1)



Hlavní řešitel (autor - garant výsledku):

doc. Ing. Petr Kučera, Ph.D.

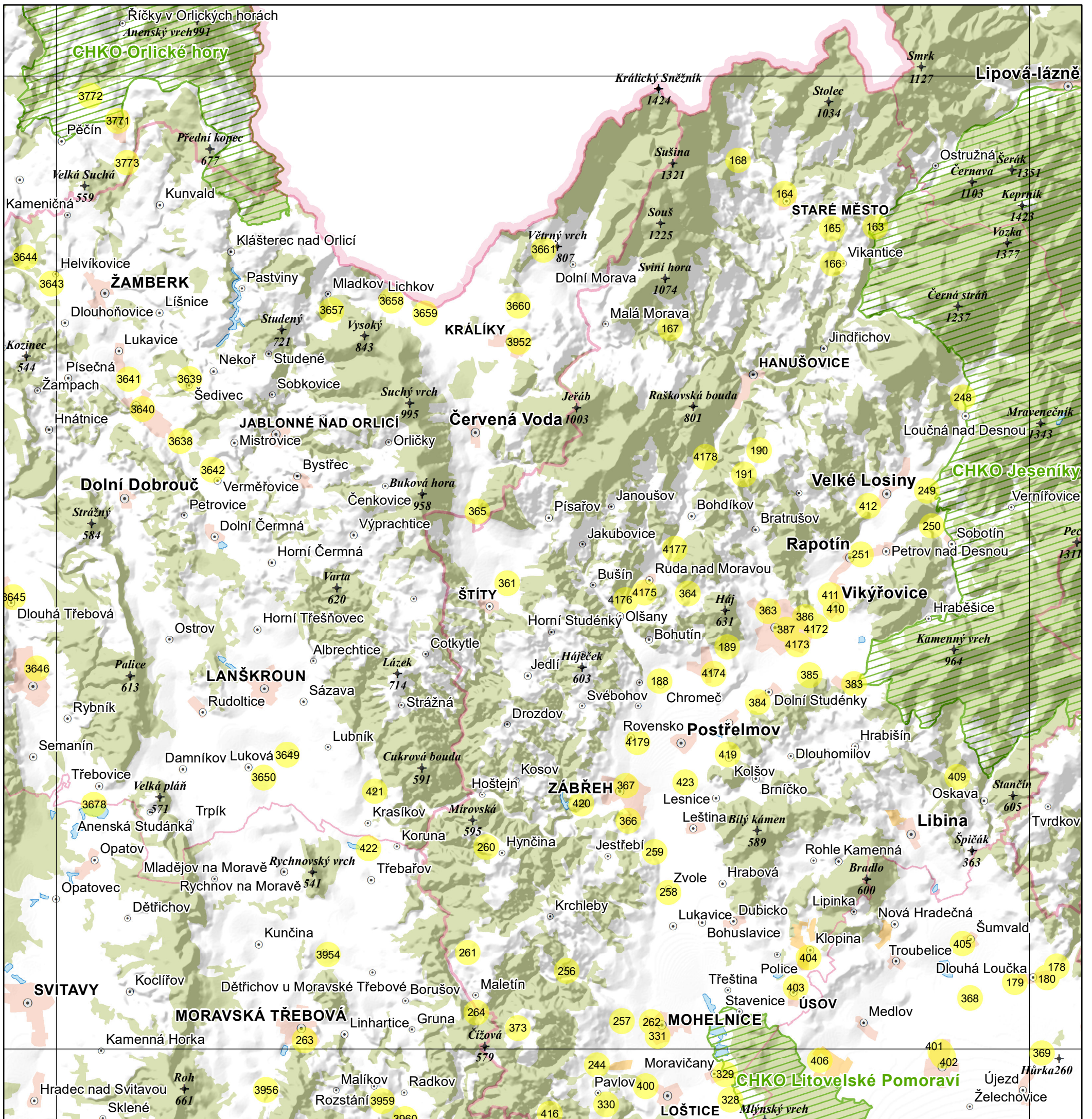
Spoluřešitelé (spoluautoři):

Ing. Hana Martinková Kuchyňková, Ph.D., Ing. Zuzana Fialová, Ing. Eva Žalmanová, Ph.D., Ing. Želmíra Novotná, Ing. Barbora Náhlíková, Ing. Darek Lacina, Ing. Lenka Trpáková

Mapa poplužních dvorů Čech, Moravy a Slezska

Měřítko **1:200 000** Číslo mapového listu **38**

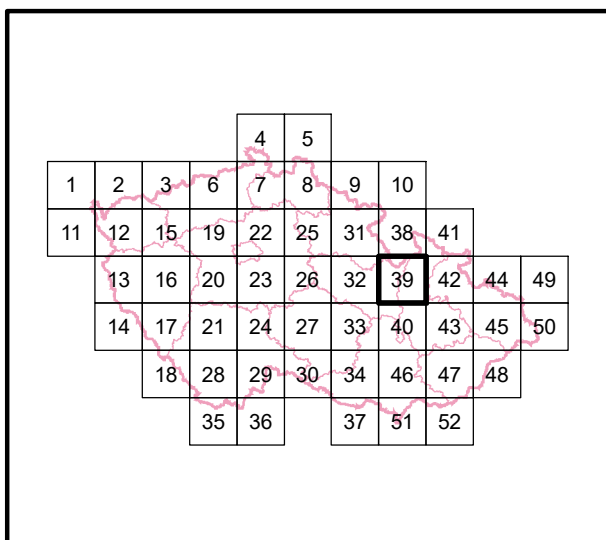
Specializovaná mapa s odborným obsahem (N_{map}) - výstup projektu Poplužní dvory Čech, Moravy a Slezska a jejich harmonická kulturní krajina - identifikace a soudobá interpretace kulturních hodnot, id. kód DG18P02OVV018, financovaného MK ČR v rámci Programu na podporu aplikovaného výzkumu a experimentálního vývoje národní a kulturní identity (NAKI II)



Mapový podklad – Data200, 2019 © Český úřad zeměměřický a katastrální, www.cuzk.cz

LEGENDA

- identifikovaný panský dvůr
- 1234 číslo identifikovaného panského dvora (viz příloha č.1)



Hlavní řešitel (autor - garant výsledku):

doc. Ing. Petr Kučera, Ph.D.

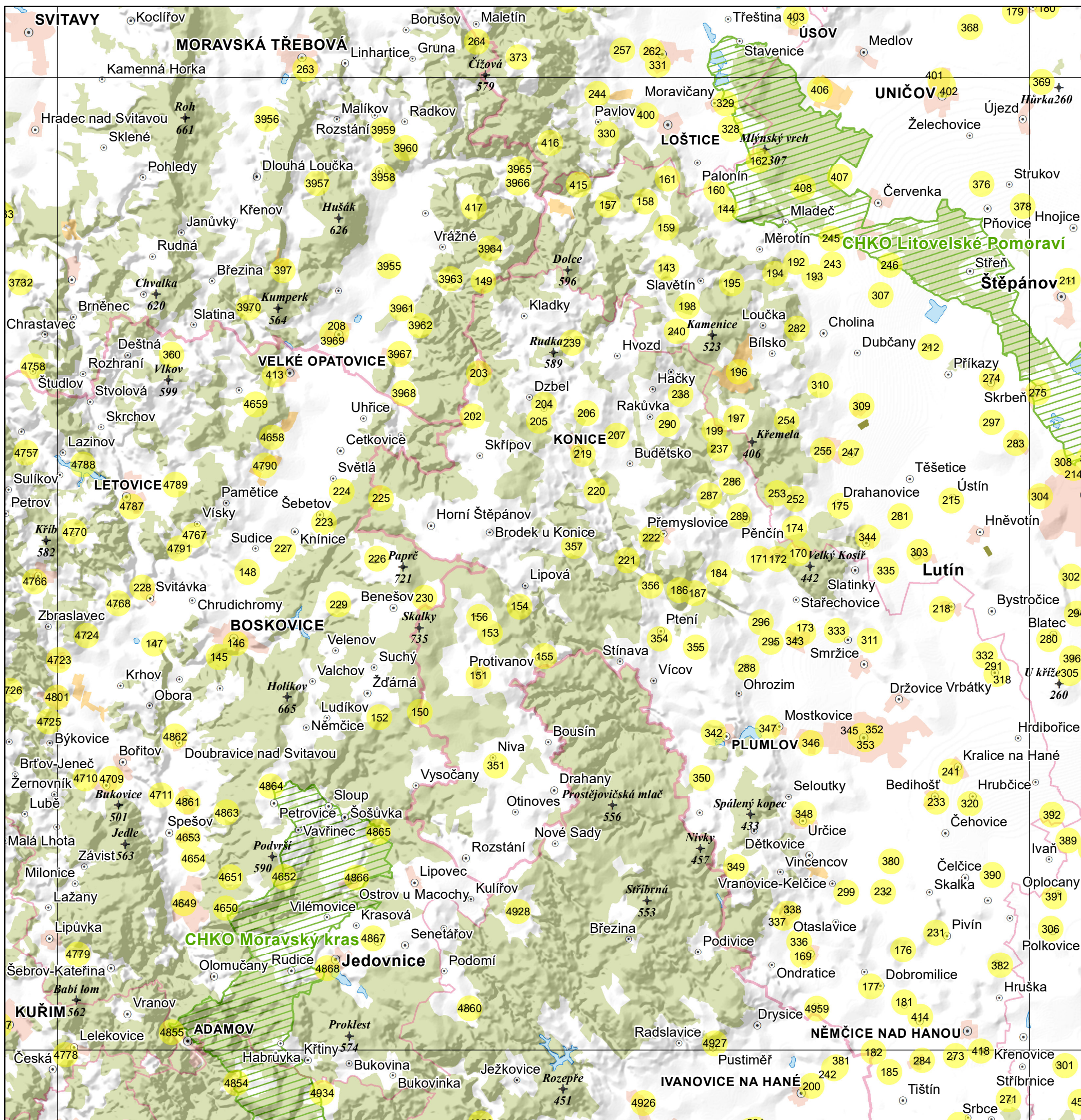
Spoluřešitelé (spoluautoři):

Ing. Hana Martinková Kuchyňková, Ph.D., Ing. Zuzana Fialová, Ing. Eva Žalmanová, Ph.D., Ing. Želmíra Novotná, Ing. Barbora Náhlíková, Ing. Darek Lacina, Ing. Lenka Trpáková

Mapa poplužních dvorů Čech, Moravy a Slezska

Měřítko **1:200 000** Číslo mapového listu **39**

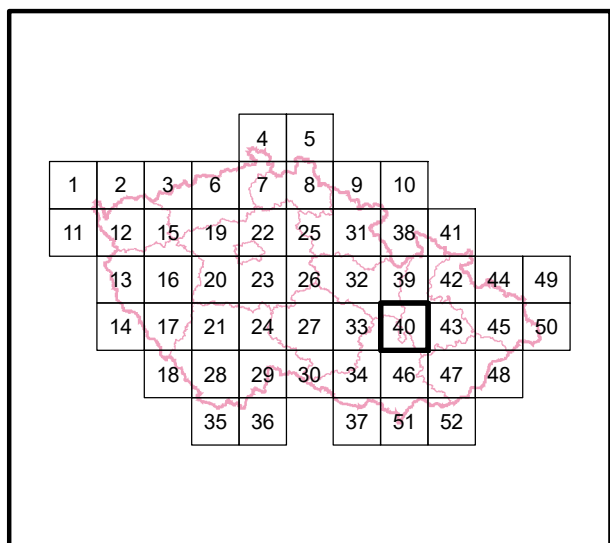
Specializovaná mapa s odborným obsahem (N_{map}) - výstup projektu Poplužní dvory Čech, Moravy a Slezska a jejich harmonická kulturní krajina - identifikace a soudobá interpretace kulturních hodnot, id. kód DG18P02OVV018, financovaného MK ČR v rámci Programu na podporu aplikovaného výzkumu a experimentálního vývoje národní a kulturní identity (NAKI II)



Mapový podklad – Data200, 2019 © Český úřad zeměměřický a katastrální, www.cuzk.cz

LEGENDA

- identifikovaný panský dvůr
- 1234 číslo identifikovaného panského dvora (viz příloha č.1)



Hlavní řešitel (autor - garant výsledku):

doc. Ing. Petr Kučera, Ph.D.

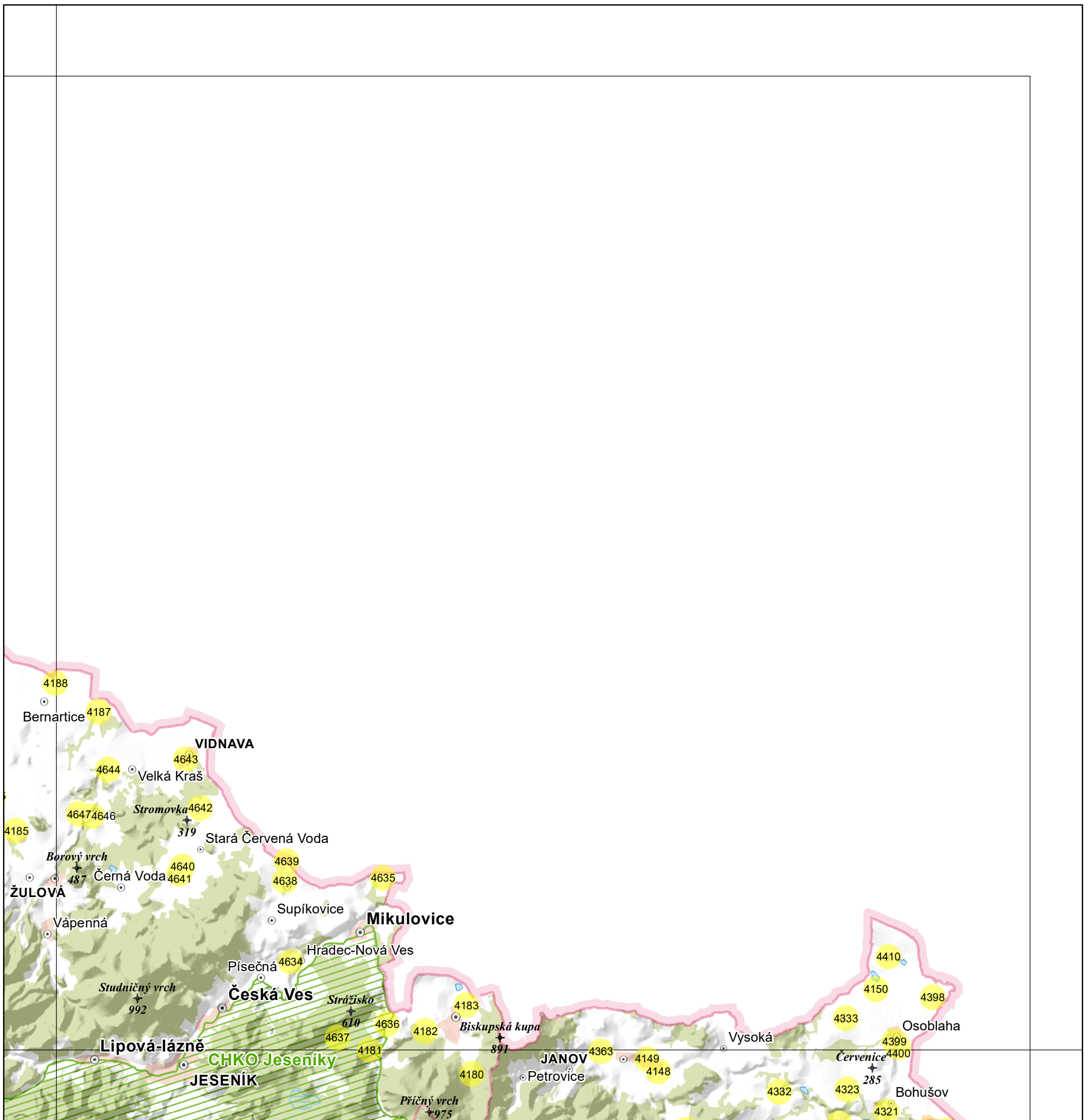
Spoluřešitelé (spoluautoři):

Ing. Hana Martinková Kuchyňková, Ph.D., Ing. Zuzana Fialová, Ing. Eva Žalmanová, Ph.D., Ing. Želmíra Novotná, Ing. Barbora Náhlíková, Ing. Darek Lacina, Ing. Lenka Trpáková

Mapa poplužních dvorů Čech, Moravy a Slezska

Měřítko **1:200 000** Číslo mapového listu **40**

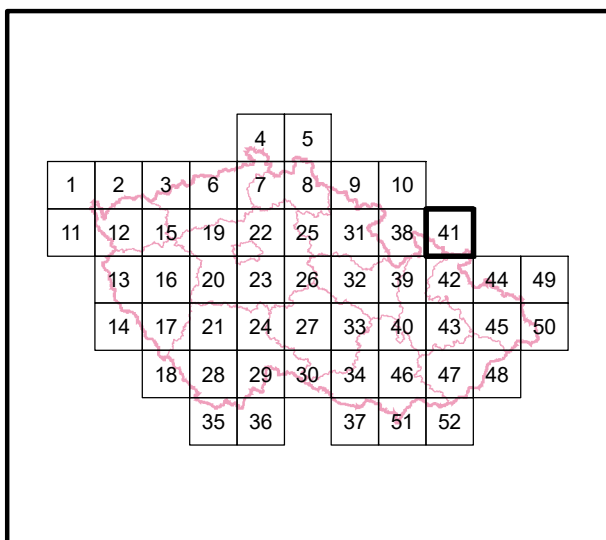
Specializovaná mapa s odborným obsahem (N_{map}) - výstup projektu Poplužní dvory Čech, Moravy a Slezska a jejich harmonická kulturní krajina - identifikace a soudobá interpretace kulturních hodnot, id. kód DG18P02OVV018, financovaného MK ČR v rámci Programu na podporu aplikovaného výzkumu a experimentálního vývoje národní a kulturní identity (NAKI II)



Mapový podklad – Data200, 2019 © Český úřad zeměměřický a katastrální, www.cuzk.cz

LEGENDA

- identifikovaný panský dvůr
- 1234 číslo identifikovaného panského dvora (viz příloha č.1)



Hlavní řešitel (autor - garant výsledku):

doc. Ing. Petr Kučera, Ph.D.

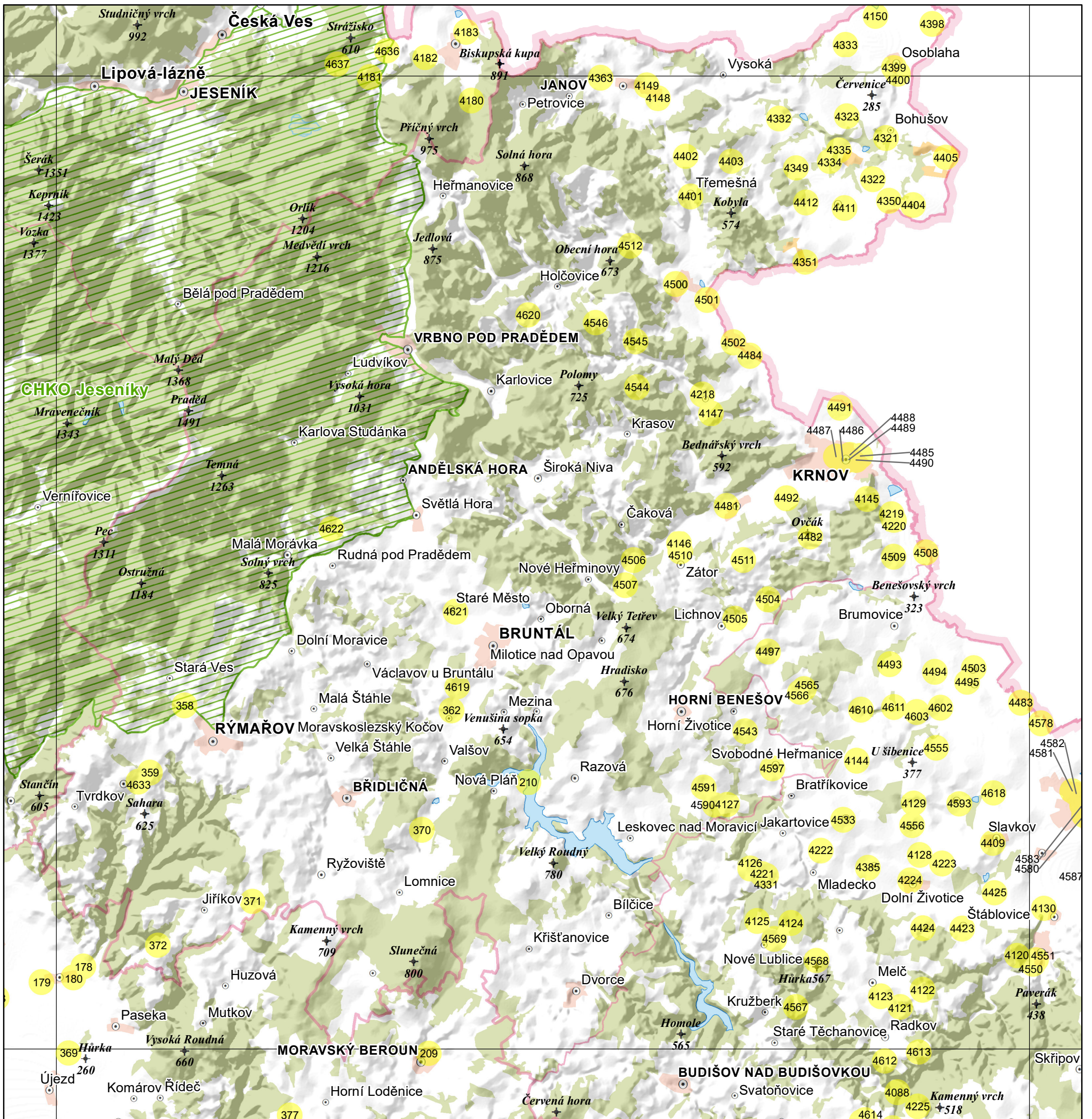
Spoluřešitelé (spoluautoři):

Ing. Hana Martinková Kuchyňková, Ph.D., Ing. Zuzana Fialová, Ing. Eva Žalmanová, Ph.D., Ing. Želmíra Novotná, Ing. Barbora Náhlíková, Ing. Darek Lacina, Ing. Lenka Trpáková

Mapa poplužních dvorů Čech, Moravy a Slezska

Měřítko **1:200 000** Číslo mapového listu **41**

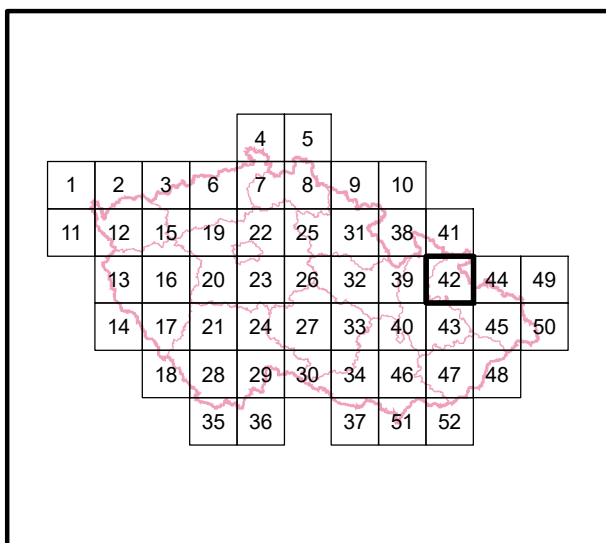
Specializovaná mapa s odborným obsahem (N_{map}) - výstup projektu Poplužní dvory Čech, Moravy a Slezska a jejich harmonická kulturní krajina - identifikace a soudobá interpretace kulturních hodnot, id. kód DG18P02OVV018, financovaného MK ČR v rámci Programu na podporu aplikovaného výzkumu a experimentálního vývoje národní a kulturní identity (NAKI II)



Mapový podklad – Data200, 2019 © Český úřad zeměměřický a katastrální, www.cuzk.cz

LEGENDA

- identifikovaný panský dvůr
- 1234 číslo identifikovaného panského dvora (viz příloha č.1)



Hlavní řešitel (autor - garant výsledku):
doc. Ing. Petr Kučera, Ph.D.

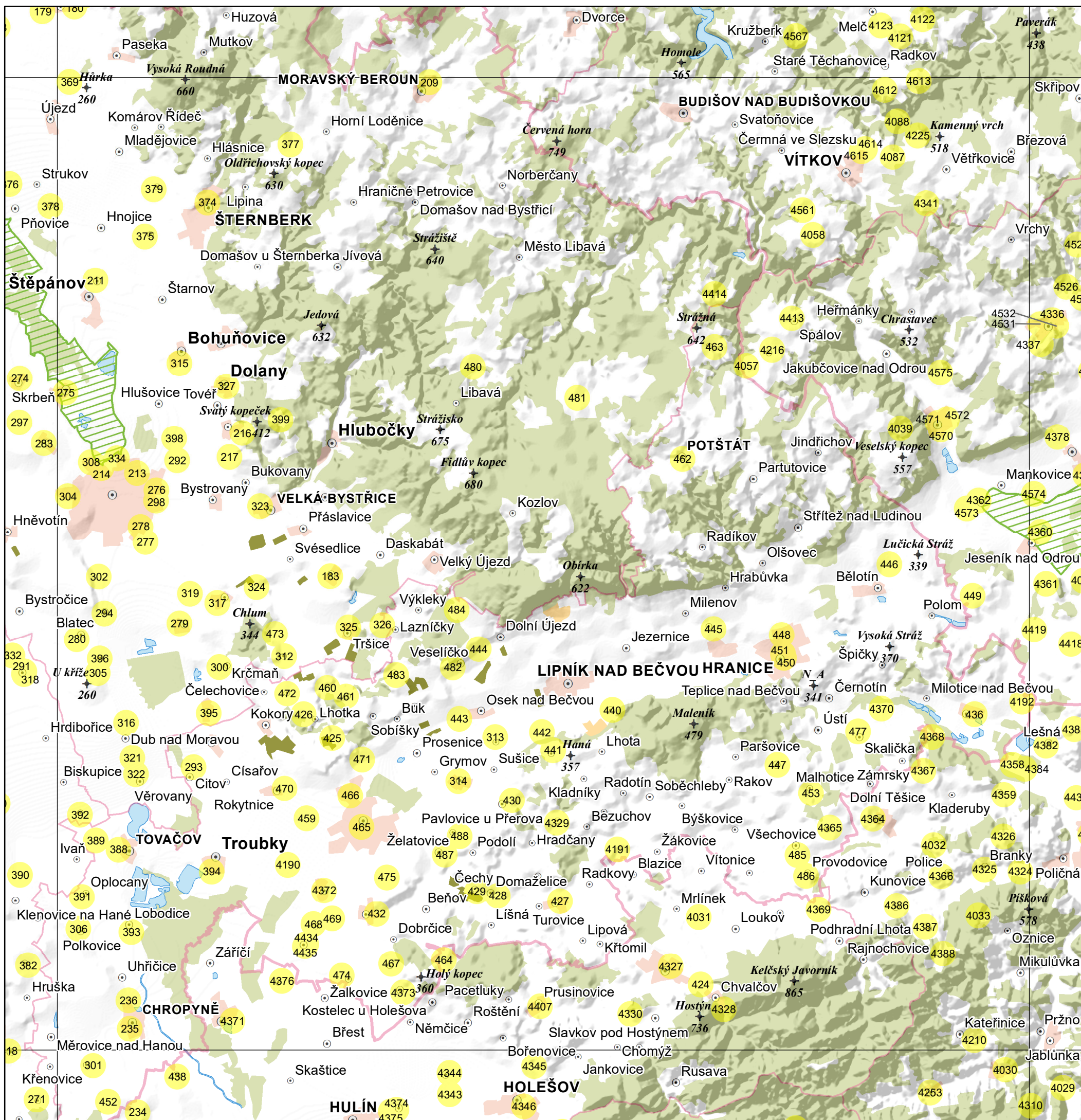
Spoluřešitelé (spoluautoři):

Ing. Hana Martinková Kuchyňková, Ph.D., Ing. Zuzana Fialová, Ing. Eva Žallmannová, Ph.D., Ing. Želmíra Novotná, Ing. Barbora Náhlíková, Ing. Darek Lacina, Ing. Lenka Trpáková

Mapa poplužních dvorů Čech, Moravy a Slezska

Měřítko **1:200 000** Číslo mapového listu **42**

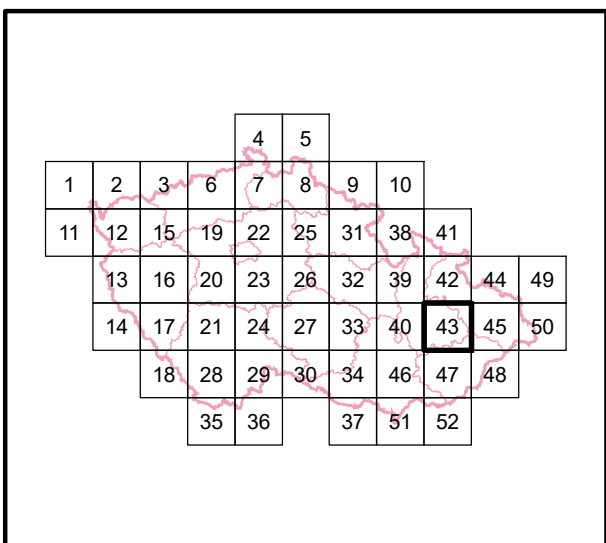
Specializovaná mapa s odborným obsahem (N_{map}) - výstup projektu Poplužní dvory Čech, Moravy a Slezska a jejich harmonická kulturní krajina - identifikace a soudobá interpretace kulturních hodnot, id. kód DG18P02OVV018, financovaného MK ČR v rámci Programu na podporu aplikovaného výzkumu a experimentálního vývoje národní a kulturní identity (NAKI II)



Mapový podklad – Data200, 2019 © Český úřad zeměměřický a katastrální, www.cuzk.cz

LEGENDA

- identifikovaný panský dvůr
- 1234 číslo identifikovaného panského dvora (viz příloha č.1)



Hlavní řešitel (autor - garant výsledku):

doc. Ing. Petr Kučera, Ph.D.

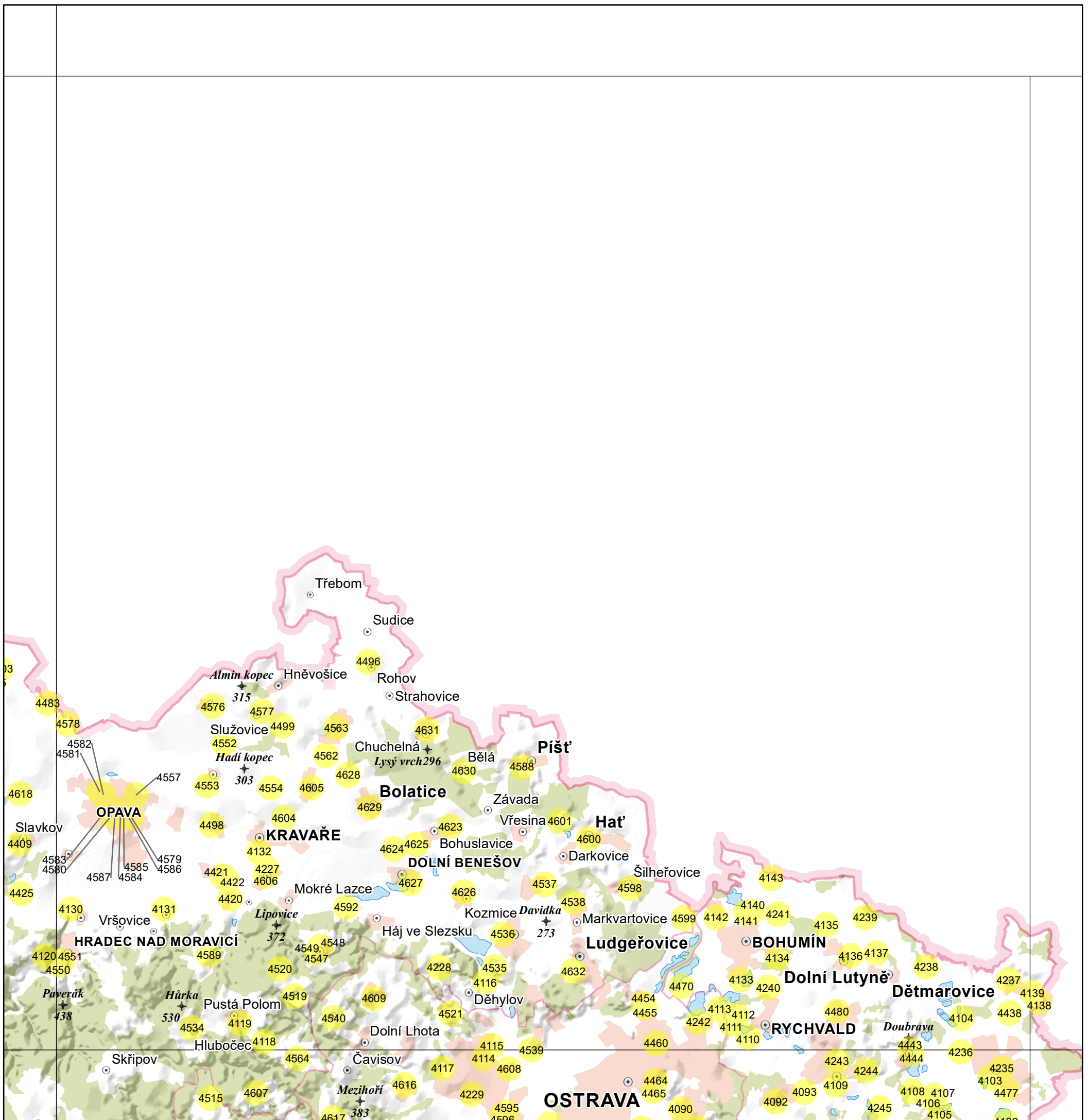
Spoluřešitelé (spoluautoři):

Ing. Hana Martinková Kuchyňková, Ph.D., Ing. Zuzana Fialová, Ing. Eva Žallmannová, Ph.D., Ing. Želmíra Novotná, Ing. Barbora Náhlíková, Ing. Darek Lacina, Ing. Lenka Trpáková

Mapa poplužních dvorů Čech, Moravy a Slezska

Měřítko **1:200 000** Číslo mapového listu **43**

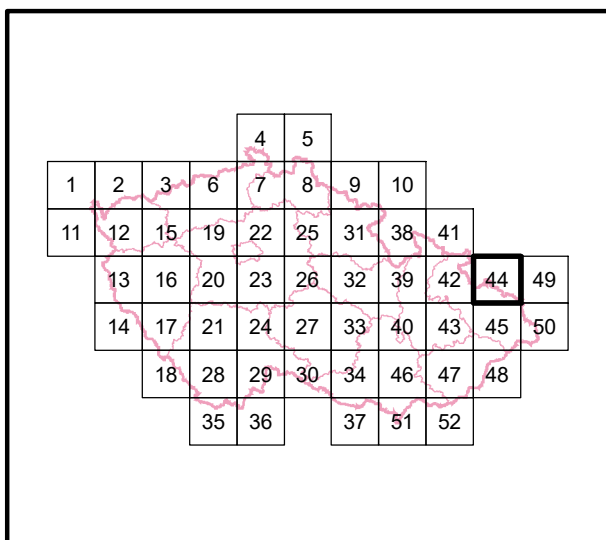
Specializovaná mapa s odborným obsahem (N_{map}) - výstup projektu Poplužní dvory Čech, Moravy a Slezska a jejich harmonická kulturní krajina - identifikace a soudobá interpretace kulturních hodnot, id. kód DG18P02OVV018, financovaného MK ČR v rámci Programu na podporu aplikovaného výzkumu a experimentálního vývoje národní a kulturní identity (NAKI II)



Mapový podklad – Data200, 2019 © Český úřad zeměměřický a katastrální, www.cuzk.cz

LEGENDA

- identifikovaný panský dvůr
- 1234 číslo identifikovaného panského dvora (viz příloha č.1)



Hlavní řešitel (autor - garant výsledku):

doc. Ing. Petr Kučera, Ph.D.

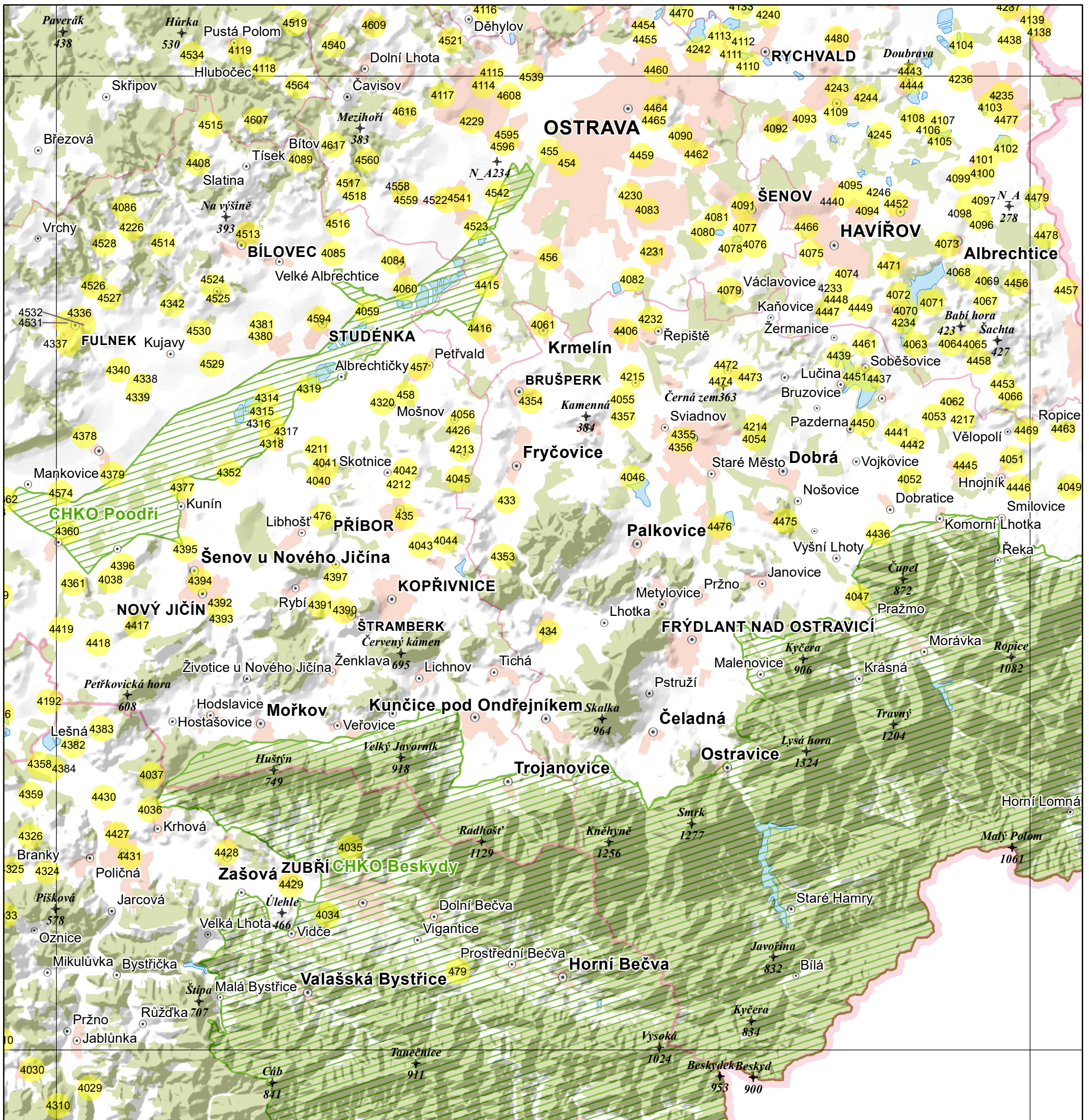
Spoluřešitelé (spoluautoři):

Ing. Hana Martinková Kuchyňková, Ph.D., Ing. Zuzana Fialová, Ing. Eva Žallmannová, Ph.D., Ing. Želmíra Novotná, Ing. Barbora Náhlíková, Ing. Darek Lacina, Ing. Lenka Trpáková

Mapa poplužních dvorů Čech, Moravy a Slezska

Měřítko **1:200 000** Číslo mapového listu **44**

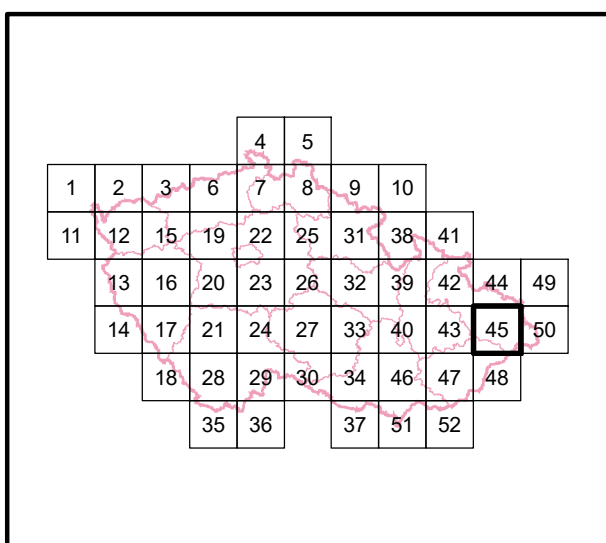
Specializovaná mapa s odborným obsahem (N_{map}) - výstup projektu Poplužní dvory Čech, Moravy a Slezska a jejich harmonická kulturní krajina - identifikace a soudobá interpretace kulturních hodnot, id. kód DG18P02OVV018, financovaného MK ČR v rámci Programu na podporu aplikovaného výzkumu a experimentálního vývoje národní a kulturní identity (NAKI II)



Mapový podklad – Data200, 2019 © Český úřad zeměměřický a katastrální, www.cuzk.cz

LEGENDA

- identifikovaný panský dvůr
- 1234 číslo identifikovaného panského dvora (viz příloha č.1)



Hlavní řešitel (autor - garant výsledku):

doc. Ing. Petr Kučera, Ph.D.

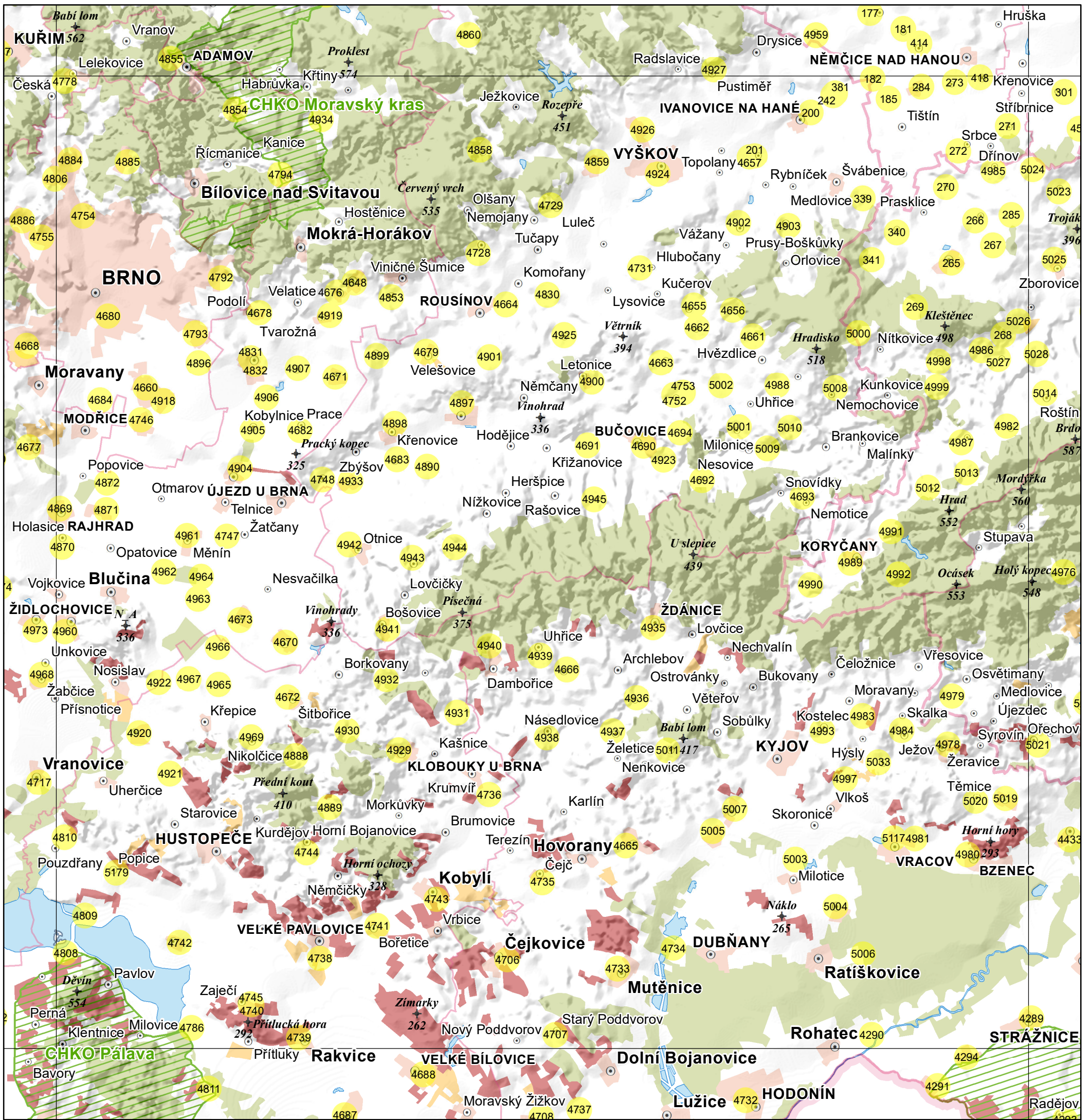
Spoluřešitelé (spoluautoři):

Ing. Hana Martinková Kuchyňková, Ph.D., Ing. Zuzana Fialová, Ing. Eva Žallmannová, Ph.D., Ing. Želmíra Novotná, Ing. Barbora Náhlíková, Ing. Darek Lacina, Ing. Lenka Trpáková

Mapa poplužních dvorů Čech, Moravy a Slezska

Měřítko **1:200 000** Číslo mapového listu **45**

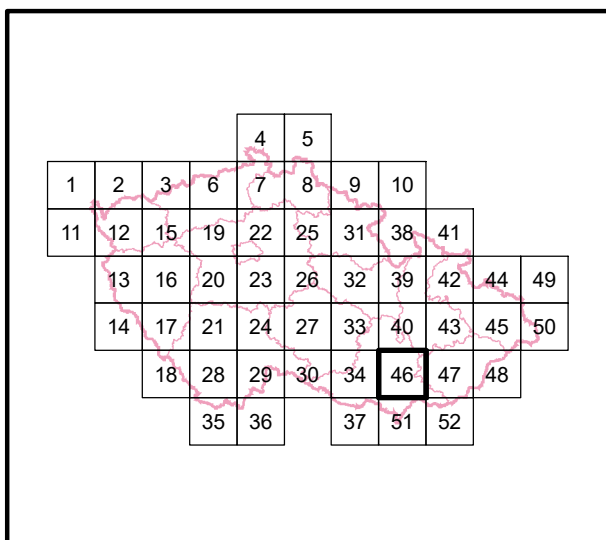
Specializovaná mapa s odborným obsahem (N_{map}) - výstup projektu Poplužní dvory Čech, Moravy a Slezska a jejich harmonická kulturní krajina - identifikace a soudobá interpretace kulturních hodnot, id. kód DG18P02OVV018, financovaného MK ČR v rámci Programu na podporu aplikovaného výzkumu a experimentálního vývoje národní a kulturní identity (NAKI II)



Mapový podklad – Data200, 2019 © Český úřad zeměměřický a katastrální, www.cuzk.cz

LEGENDA

- identifikovaný panský dvůr
- 1234 číslo identifikovaného panského dvora (viz příloha č.1)



Hlavní řešitel (autor - garant výsledku):
doc. Ing. Petr Kučera, Ph.D.

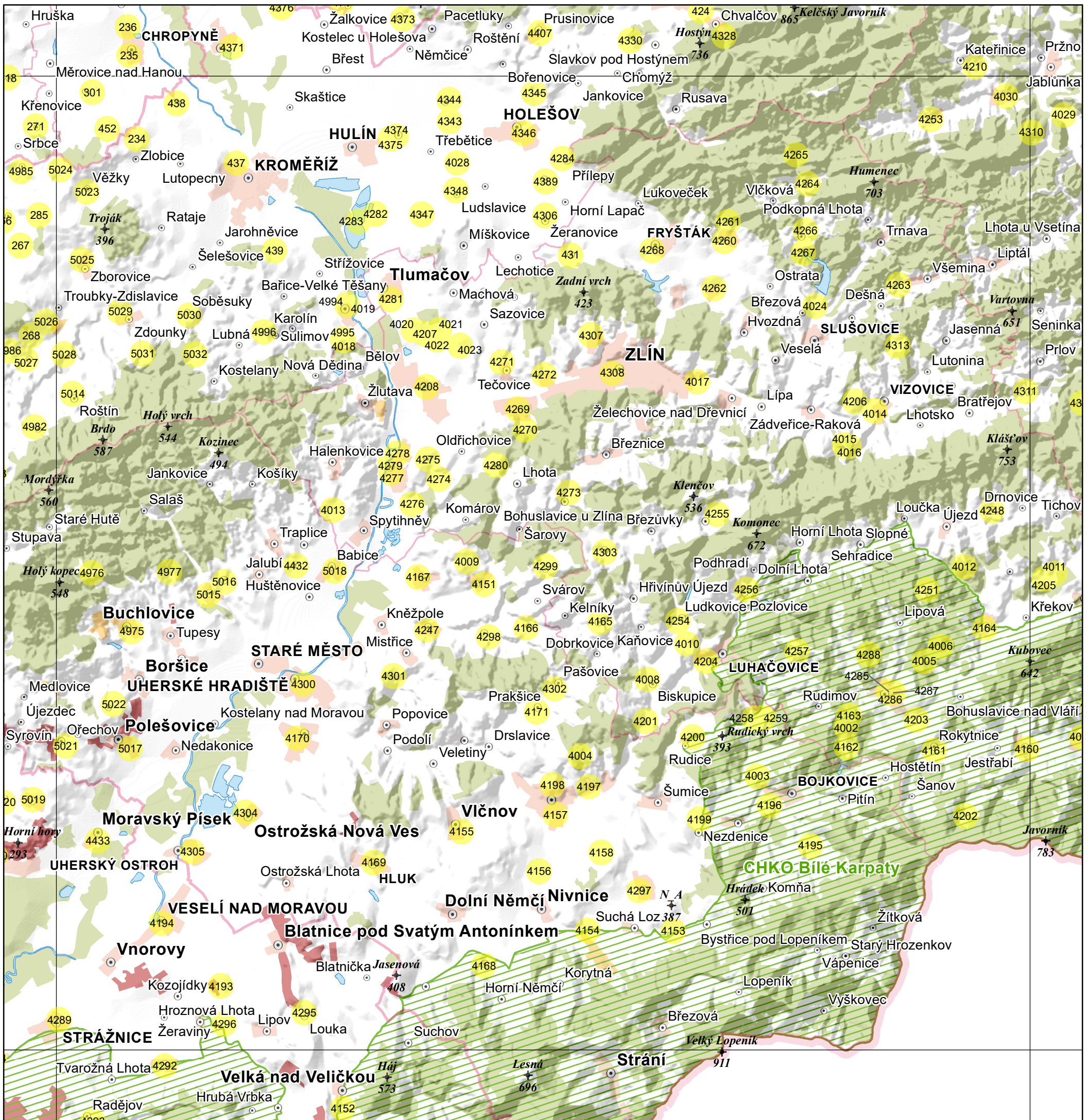
Spoluřešitelé (spoluautoři):

Ing. Hana Martinková Kuchyňková, Ph.D., Ing. Zuzana Fialová, Ing. Eva Žalmanová, Ph.D., Ing. Želmíra Novotná, Ing. Barbora Náhlíková, Ing. Darek Lacina, Ing. Lenka Trpáková

Mapa poplužních dvorů Čech, Moravy a Slezska

Měřítko **1:200 000** Číslo mapového listu **46**

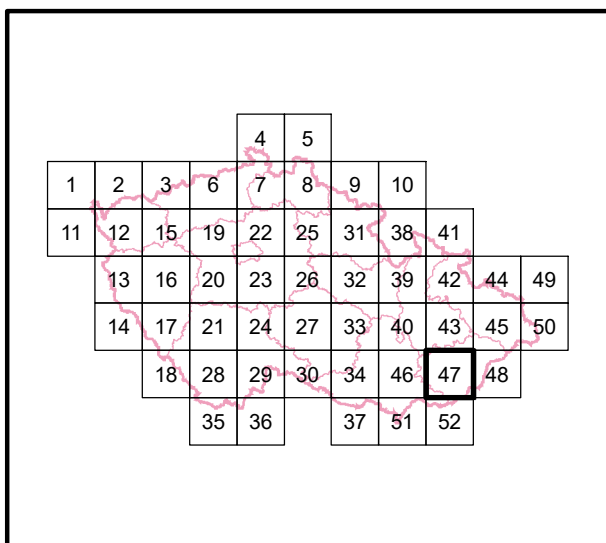
Specializovaná mapa s odborným obsahem (N_{map}) - výstup projektu Poplužní dvory Čech, Moravy a Slezska a jejich harmonická kulturní krajina - identifikace a soudobá interpretace kulturních hodnot, id. kód DG18P02OVV018, financovaného MK ČR v rámci Programu na podporu aplikovaného výzkumu a experimentálního vývoje národní a kulturní identity (NAKI II)



Mapový podklad – Data200, 2019 © Český úřad zeměměřický a katastrální, www.cuzk.cz

LEGENDA

- identifikovaný panský dvůr
- 1234 číslo identifikovaného panského dvora (viz příloha č.1)



Hlavní řešitel (autor - garant výsledku):

doc. Ing. Petr Kučera, Ph.D.

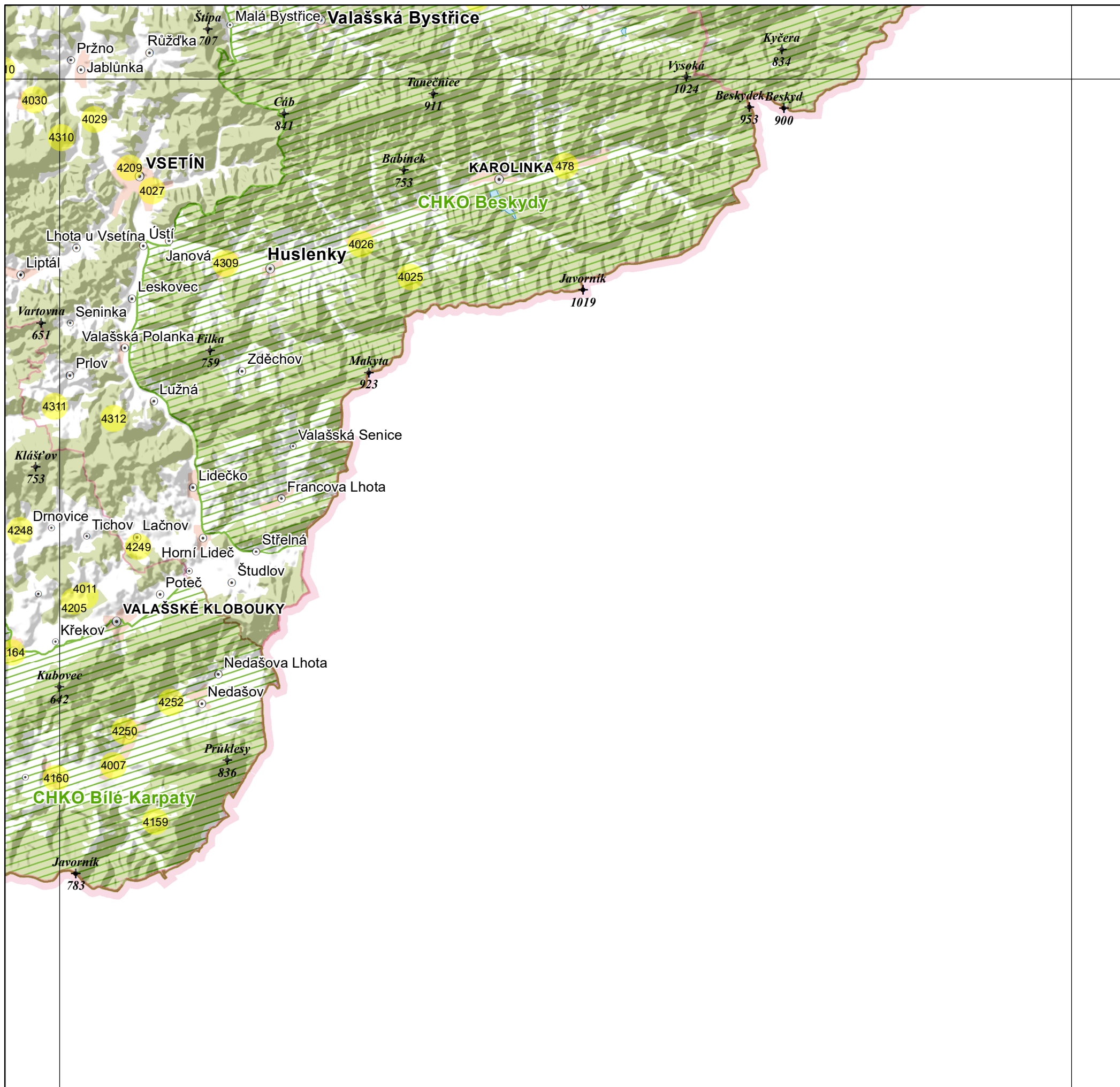
Spoluřešitelé (spoluautoři):

Ing. Hana Martinková Kuchyňková, Ph.D., Ing. Zuzana Fialová, Ing. Eva Žalmanová, Ph.D., Ing. Želmíra Novotná, Ing. Barbora Náhlíková, Ing. Darek Lacina, Ing. Lenka Trpáková

Mapa poplužních dvorů Čech, Moravy a Slezska

Měřítko **1:200 000** Číslo mapového listu **47**

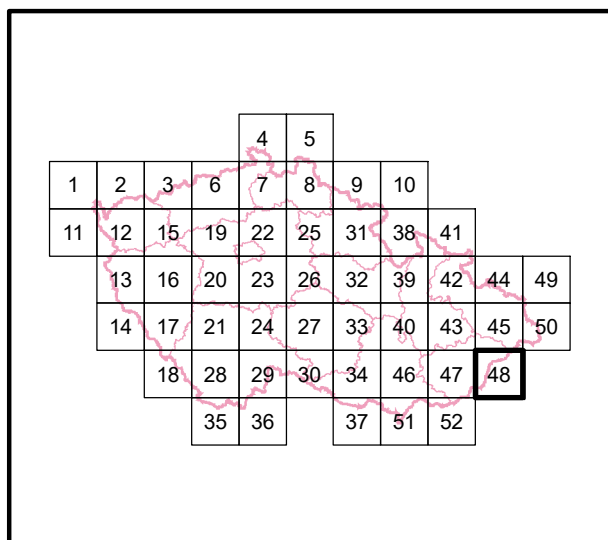
Specializovaná mapa s odborným obsahem (N_{map}) - výstup projektu Poplužní dvory Čech, Moravy a Slezska a jejich harmonická kulturní krajina - identifikace a soudobá interpretace kulturních hodnot, id. kód DG18P02OVV018, financovaného MK ČR v rámci Programu na podporu aplikovaného výzkumu a experimentálního vývoje národní a kulturní identity (NAKI II)



Mapový podklad – Data200, 2019 © Český úřad zeměměřický a katastrální, www.cuzk.cz

LEGENDA

- identifikovaný panský dvůr
- 1234 číslo identifikovaného panského dvora (viz příloha č.1)



Hlavní řešitel (autor - garant výsledku):

doc. Ing. Petr Kučera, Ph.D.


Spoluřešitelé (spoluautoři):

Ing. Hana Martinková Kuchyňková, Ph.D., Ing. Zuzana Fialová, Ing. Eva Žallmannová, Ph.D., Ing. Želmíra Novotná, Ing. Barbora Náhlíková, Ing. Darek Lacina, Ing. Lenka Trpáková

Mapa poplužních dvorů Čech, Moravy a Slezska

Měřítko **1:200 000** Číslo mapového listu **48**

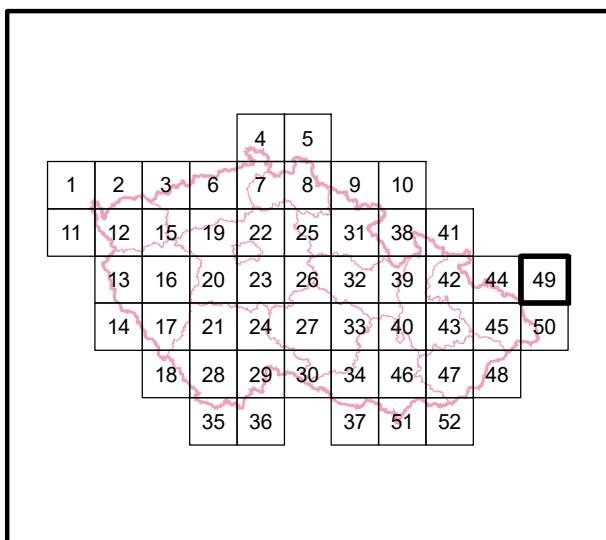
Specializovaná mapa s odborným obsahem (N_{map}) - výstup projektu Poplužní dvory Čech, Moravy a Slezska a jejich harmonická kulturní krajina - identifikace a soudobá interpretace kulturních hodnot, id. kód DG18P02OVV018, financovaného MK ČR v rámci Programu na podporu aplikovaného výzkumu a experimentálního vývoje národní a kulturní identity (NAKI II)



Mapový podklad – Data200, 2019 © Český úřad zeměměřický a katastrální, www.cuzk.cz

LEGENDA

- identifikovaný panský dvůr
- 1234 číslo identifikovaného panského dvora (viz příloha č.1)



Hlavní řešitel (autor - garant výsledku):

doc. Ing. Petr Kučera, Ph.D.

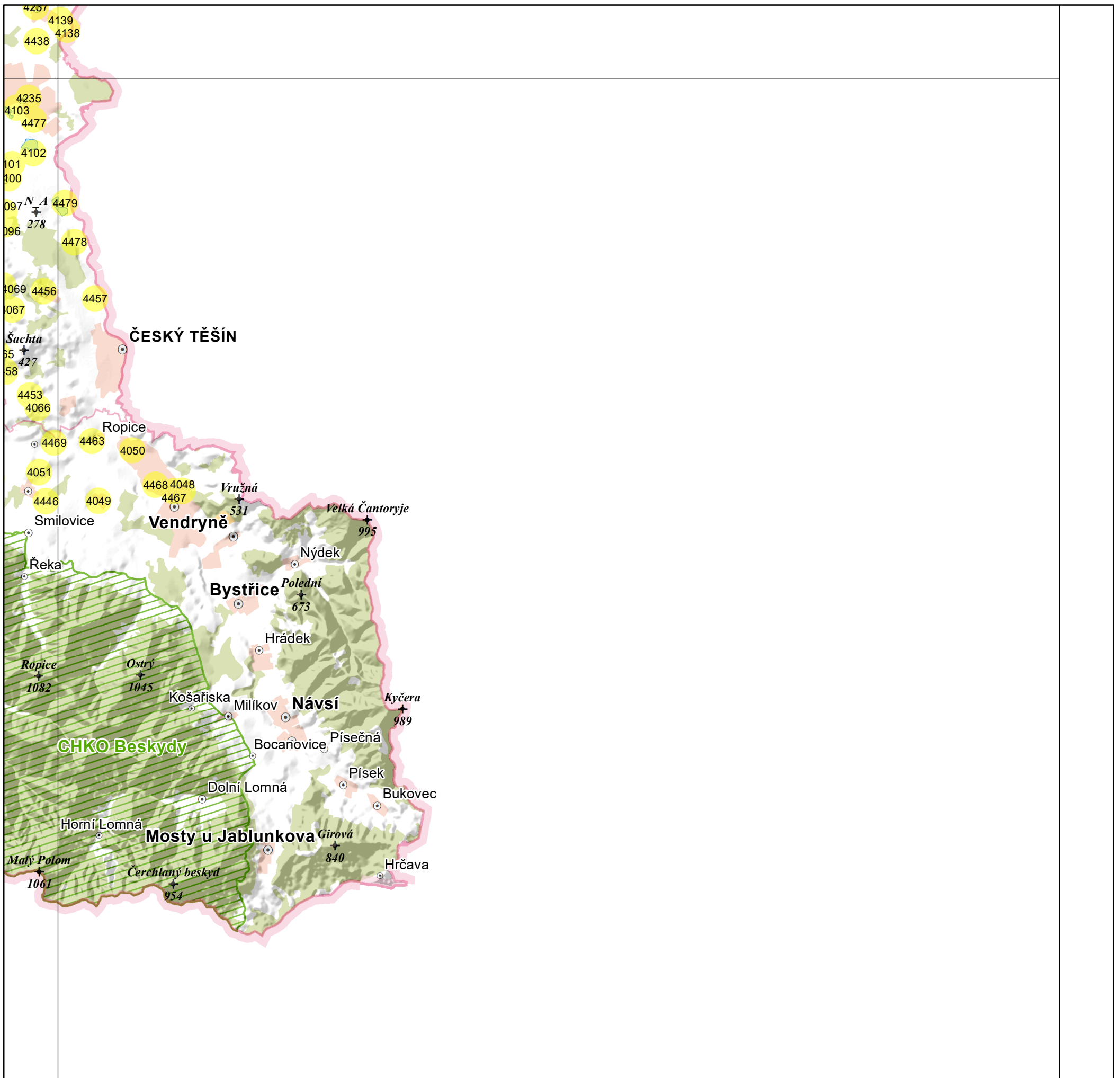
Spoluřešitelé (spoluautoři):

Ing. Hana Martinková Kuchyňková, Ph.D., Ing. Zuzana Fialová, Ing. Eva Žallmannová, Ph.D., Ing. Želmíra Novotná, Ing. Barbora Náhlíková, Ing. Darek Lacina, Ing. Lenka Trpáková

Mapa poplužních dvorů Čech, Moravy a Slezska

Měřítko **1:200 000** Číslo mapového listu **49**

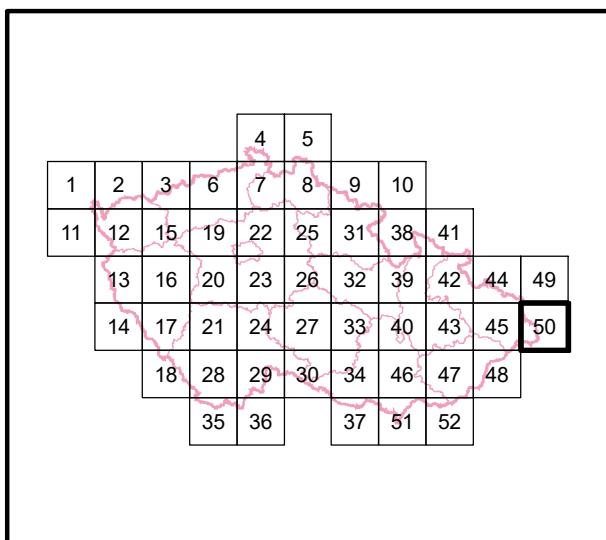
Specializovaná mapa s odborným obsahem (N_{map}) - výstup projektu Poplužní dvory Čech, Moravy a Slezska a jejich harmonická kulturní krajina - identifikace a soudobá interpretace kulturních hodnot, id. kód DG18P02OVV018, financovaného MK ČR v rámci Programu na podporu aplikovaného výzkumu a experimentálního vývoje národní a kulturní identity (NAKI II)



Mapový podklad – Data200, 2019 © Český úřad zeměměřický a katastrální, www.cuzk.cz

LEGENDA

- identifikovaný panský dvůr
- 1234 číslo identifikovaného panského dvora (viz příloha č.1)



Hlavní řešitel (autor - garant výsledku):

doc. Ing. Petr Kučera, Ph.D.

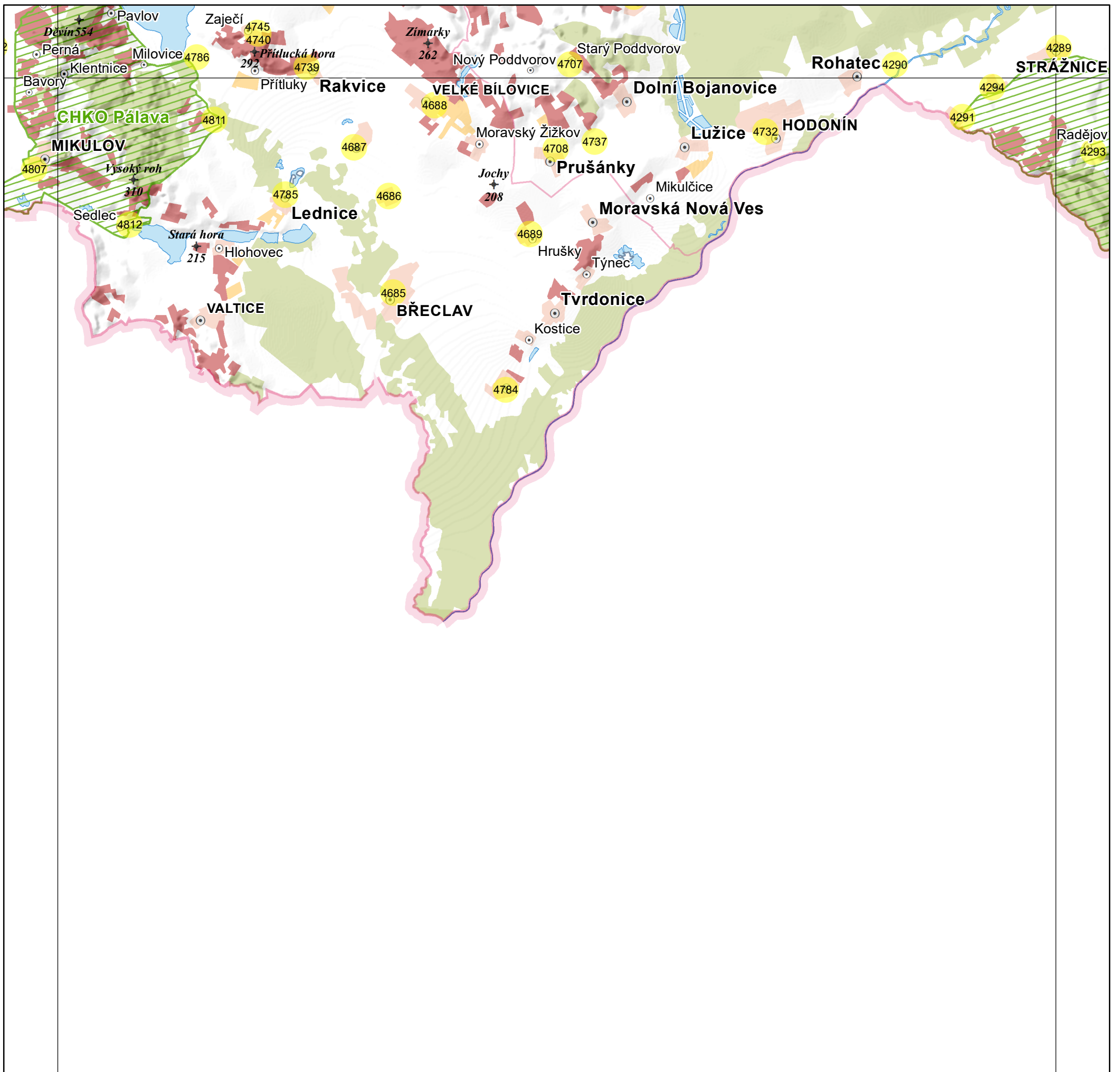
Spoluřešitelé (spoluautoři):

Ing. Hana Martinková Kuchyňková, Ph.D., Ing. Zuzana Fialová, Ing. Eva Žallmannová, Ph.D., Ing. Želmíra Novotná, Ing. Barbora Náhlíková, Ing. Darek Lacina, Ing. Lenka Trpáková

Mapa poplužních dvorů Čech, Moravy a Slezska

Měřítko **1:200 000** Číslo mapového listu **50**

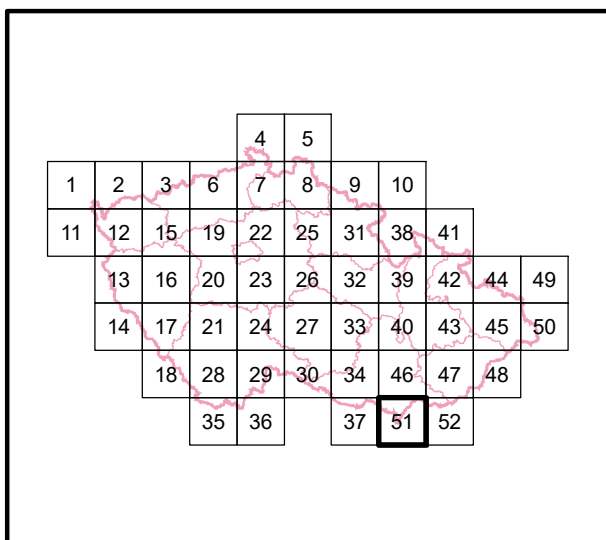
Specializovaná mapa s odborným obsahem (N_{map}) - výstup projektu Poplužní dvory Čech, Moravy a Slezska a jejich harmonická kulturní krajina - identifikace a soudobá interpretace kulturních hodnot, id. kód DG18P02OVV018, financovaného MK ČR v rámci Programu na podporu aplikovaného výzkumu a experimentálního vývoje národní a kulturní identity (NAKI II)



Mapový podklad – Data200, 2019 © Český úřad zeměměřický a katastrální, www.cuzk.cz

LEGENDA

- identifikovaný panský dvůr
- 1234 číslo identifikovaného panského dvora (viz příloha č.1)



Hlavní řešitel (autor - garant výsledku):

doc. Ing. Petr Kučera, Ph.D.

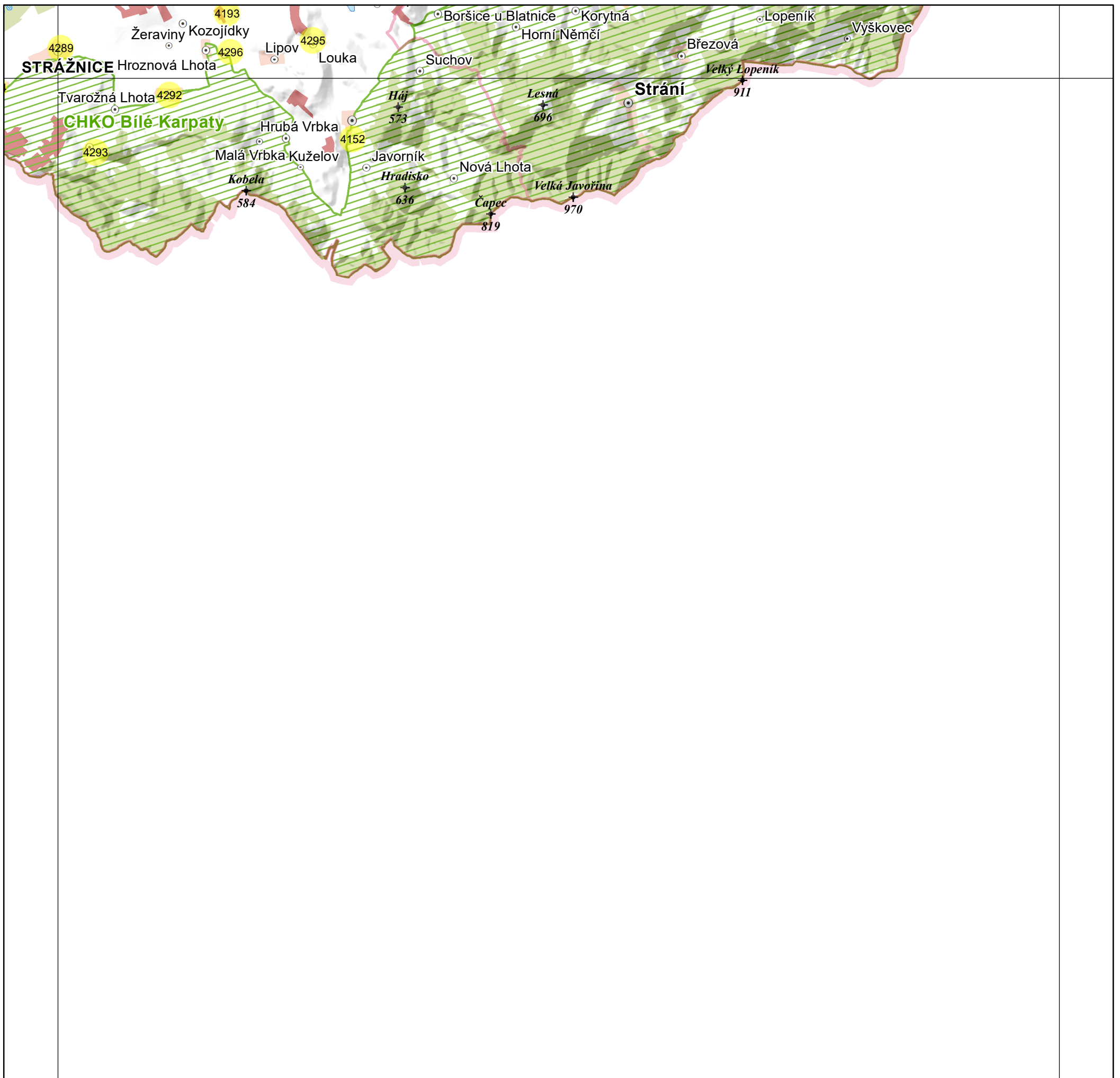
Spoluřešitelé (spoluautoři):

Ing. Hana Martinková Kuchyňková, Ph.D., Ing. Zuzana Fialová, Ing. Eva Žallmannová, Ph.D., Ing. Želmíra Novotná, Ing. Barbora Náhlíková, Ing. Darek Lacina, Ing. Lenka Trpáková

Mapa poplužních dvorů Čech, Moravy a Slezska

Měřítko **1:200 000** Číslo mapového listu **51**

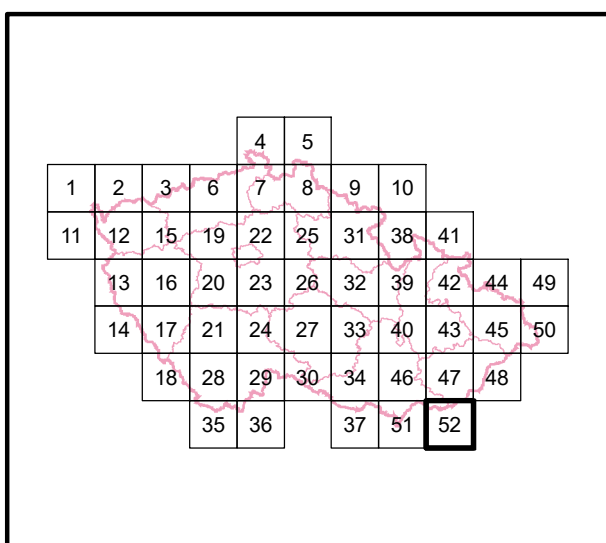
Specializovaná mapa s odborným obsahem (N_{map}) - výstup projektu Poplužní dvory Čech, Moravy a Slezska a jejich harmonická kulturní krajina - identifikace a soudobá interpretace kulturních hodnot, id. kód DG18P02OVV018, financovaného MK ČR v rámci Programu na podporu aplikovaného výzkumu a experimentálního vývoje národní a kulturní identity (NAKI II)



Mapový podklad – Data200, 2019 © Český úřad zeměměřický a katastrální, www.cuzk.cz

LEGENDA

- identifikovaný panský dvůr
- 1234 číslo identifikovaného panského dvora (viz příloha č.1)



Hlavní řešitel (autor - garant výsledku):

doc. Ing. Petr Kučera, Ph.D.

Spoluřešitelé (spoluautoři):

Ing. Hana Martinková Kuchyňková, Ph.D., Ing. Zuzana Fialová, Ing. Eva Žalmanová, Ph.D., Ing. Želmíra Novotná, Ing. Barbora Náhlíková, Ing. Darek Lacina, Ing. Lenka Trpáková

Mapa poplužních dvorů Čech, Moravy a Slezska

Měřítko **1:200 000** Číslo mapového listu **52**

Specializovaná mapa s odborným obsahem (N_{map}) - výstup projektu Poplužní dvory Čech, Moravy a Slezska a jejich harmonická kulturní krajina - identifikace a soudobá interpretace kulturních hodnot, id. kód DG18P02OVV018, financovaného MK ČR v rámci Programu na podporu aplikovaného výzkumu a experimentálního vývoje národní a kulturní identity (NAKI II)